

**PROGRAM HOSPODÁRSKEHO
ROZVOJA A SOCIÁLNEHO ROZVOJA
OBCE Šarišský Štiavnik**



PROGRAMOVÉ OBDOBIE 2021 - 2027

Obsah	
ÚVOD.....	6
ČASŤ A – ANALYTICKÁ ČASŤ	9
A.I ANALÝZA VNÚTORNÉHO PROSTREDIA	9
1. ZÁKLADNÁ CHARAKTERISTIKA OBCE A JEJ STRUČNÝ HISTORICKÝ VÝVOJ	11
1.1 HISTÓRIA	11
1.2 SYMBOLY OBCE	12
2. OBYVATEĽSTVO	13
3. OBČIANSKA VYBAVENOSŤ	21
4. TECHNICKÁ INFRAŠTRUKTÚRA	23
5. EKONOMICKÁ ŠTRUKTÚRA	25
6. EX-POST HODNOTENIE REALIZÁCIE PREDCHÁDZAJÚCEHO PHSR A PLNENIA PHSR 2015 - 2020.....	26
A.II ANALÝZA VONKAJŠIEHO PROSTREDIA	30
7. POLOHA	30
8. DOPRAVA A DOSTUPNOSŤ ÚZEMIA	30
8.1 CYKLISTICKÁ DOPRAVA	30
9. PRÍRODNÉ PODMIENKY	30
10. VYUŽITIE ZEME.....	31
11. ŽIVOTNÉ PROSTREDIE.....	32
12. CESTOVNÝ RUCH.....	33
A.III ZHODNOTENIE SÚČASNÉHO STAVU ÚZEMIA	33
13. SWOT ANALÝZA A SYNTÉZA VÝSLEDKOV.....	33
14. HLAVNÉ DISPARITY A FAKTORY ROZVOJA	36
15. STEEP ANALÝZA.....	37
ČASŤ B – STRATEGICKÁ ČASŤ	39
16. VÍZIA ÚZEMIA	39
17. NÁVRH STRATÉGIE ROZVOJA OBCE	39
ČASŤ C – PROGRAMOVÁ ČASŤ	40
ČASŤ D – REALIZAČNÁ ČASŤ	79
18. MONITOROVANIE A HODNOTENIE	80
19. AKČNÝ PLÁN.....	86
ČASŤ E – FINANČNÁ ČASŤ	86
ZÁVER	87
PRÍLOHY.....	88

PRÍHOVOR STAROSTU OBCE

Vážení obyvatelia obce Šarišský Štiavnik!

Dovoľte mi predstaviť Program hospodárskeho rozvoja a sociálneho rozvoja obce Šarišský Štiavnik na programové obdobie 2021 – 2027.

PHRSR je kľúčovým rozvojovým plánovacím dokumentom, vďaka ktorému je možné plánovať a systémovo riadiť strategický rozvoj našej obce a nasmerovať jej ďalší rozvoj do nasledujúceho programového obdobia.

PHRSR obce Šarišský Štiavnik predstavuje základný dokumentstrednodobého plánovania podpory regionálneho rozvoja a regionálnej politiky na najnižšej - lokálnej úrovni.

Bol vypracovaný v nadväznosti na strategické a programové dokumenty prijaté na vyššej regionálnej ako i na najvyššej, národnej úrovni. Vychádza z podrobnej analýzy územia, ktorej výsledkom je návrh priorít, opatrení a aktivít (konkrétnych projektových zámerov) , ktorých schválením sa obec zaväzuje k ich plneniu. Na tvorbe PHRSR sa podieľal tím zložený z externých a interných partnerov v podnikaní (stakeholderov), poslanci obecného zastupiteľstva, zamestnanci obecného úradu a obyvatelia obce. Povinnosť vypracovať Program hospodárskeho rozvoja a sociálneho rozvoja definuje zákon č. 309/2014 Z. z. o podpore regionálneho rozvoja. Úlohou obce je zahrnúť do PHRSR všetky relevantné opatrenia, ktorých realizácia je nevyhnutná z hľadiska dosiahnutia ďalšieho rozvoja obce. Všetky navrhnuté opatrenia zároveň musia byť však v súlade so strategickým plánovaním a podporou regionálneho rozvoja obce v zmysle požiadaviek z európskych fondov a iných finančných zdrojov na ich čerpanie.

Som presvedčený, že rozvoj obce v súlade s týmto strategickým dokumentom bude prispievať k približovaniu sa k stanoveným cieľom, ktoré pomôžu naplniť očakávania obyvateľov obce Šarišský Štiavnik. Som presvedčený, že my - obyvatelia Šarišského Štiavnika, budeme aktívni počas celého programového obdobia a budeme sa podieľať na tom, aby PHRSR bol otvorený a živý dokument, schopný reagovať na aktuálne podnety.

Rád by som sa poďakoval tým, ktorí sa na tvorbe PHRSR obce aktívne podieľali, čím prispeli k formovaniu budúcnosti obce v súlade s očakávaniami jej obyvateľov pretože:

**„STAROSTLIVOSŤ O ČLOVEKA JE CIEĽOM NÁŠHO
SNAŽENIA“ !**

Michal Kimak, starosta

**NÁZOV DOKUMENTU: Program hospodárskeho
rozvoja a sociálneho rozvoja
obce Šarišský Štiavnik na roky
2021 až 2027**

(Spracované podľa metodiky tvorby PHRSR 2020, verzia 1.0.3)

**Územné vymedzenie: obec, počet obyvateľov k 31.12.2020 - 275
Rozloha 527 ha, nadmorská výška 229 m.n.m., ŠUJ – 527882,
PSČ: 090 42, adresa: Šarišský Štiavnik 65, 090 42 Okružle.**

Strategicko plánovacie materiály obce Šarišský Štiavnik

Územný plán obce je spracovaný a schválený

Pozemkové úpravy nie sú vykonané

**Komunitný plán obce na roky 2021 – 2027 je spracovaný a
schválený.**

**Dátum schválenia PHRSR 2021 – 2027 dňa 04.04.2023 č.
uznesenia 8/2023**

Verzia : 1.0

Publikovaný verejne : dňa 04.04.2023

Spracoval: Vidiek, n. o. Giraltovce, Ing. Ľubomír Filo, riaditeľ

Koordinátor: Michal Kimák, starosta obce

Členovia prípravného tímu:

- **hospodárska oblasť:** Michal Tyč, František Zeher, Milan Saloň,
- **sociálna oblasť:** Mgr. Adela Adamečková, Vladimír Pivovarník,
František Zeher,
- **enviromentálna oblasť:** Michal Tyč, František Zeher, Milan Saloň,

***Program hospodárskeho rozvoja a sociálneho rozvoja obce (ďalej
len PHRSR) je strednodobý strategický dokument, ktorý plánuje
budúci komplexný rozvoj obce Šarišský Štiavnik.***

Spracovanie Programu hospodárskeho a sociálneho rozvoja obce Šarišský Štiavnik smeruje k zlepšeniu kvality života obyvateľov obce, ktorí sa aktívne podieľajú na jeho tvorbe. Spracovanie PHRSR prebiehalo za účasti partnerov v území obce z verejného sektora, podnikateľského a neziskového sektora. Na identifikovaní silných a slabých stránok, príležitostí a ohrození obce, stanovaní vízie a rozvojovej stratégie spolupracovali vytvorené pracovné skupiny. Výsledkom spolupráce je strategický dokument, ktorý vychádza z potenciálu obce, jej aktuálnych potrieb a možností.



Schéma 1 účastníci podieľajúci sa na tvorbe PHRSR

VEREJNOSŤ:

Obyvatelia obce s trvalým bydliskom v obci – vyjadrujú svoje pripomienky, nápady a návrhy na zvýšenie úrovne kvality života v obci a sú zastúpení v pracovnej skupine

Ekonomické subjekty – podnikatelia a živnostníci so sídlom v obci – podávajú nápady a návrhy na podporu podnikateľov, môžu poskytovať príspevky a dary finančného charakteru, sú zastúpení v pracovnej skupine

Združenia a organizácie – prezentujú návrhy a požiadavky v oblasti svojich záujmov, Organizujú kultúrne a športové aktivity a zabezpečujú spoločenský a sociálny rozvoj obce. Sú zastúpené v pracovnej skupine

SAMOSPRÁVA OBCE - zabezpečuje proces tvorby PHRSR a dohliada na proces spracovania. Spolupracuje s VÚC a poskytuje informácie a podklady pre spracovanie PHRSR obce, podklady pre strategicko – plánovací región Šariš ako súčasť Programu hospodárskeho a sociálneho rozvoja PSK na roky 2021- 2030.

Samospráva obce Šarišský Štiavnik je tvorená orgánmi:

Starosta obce – Michal Kimak, starosta - najvyšší výkonný orgán obce

Hlavný kontrolór – JUDr. Róbert Baran

Zastupiteľstvo obce Šarišský Štiavnik – poslanci volení občanmi obce

Členovia zastupiteľstva: Mgr. Adela Adamečková, Vladimír Pivovarník, Milan Saloň, Michal Tyč, František Zeher.



A. ÚVOD – Základné východiská procesu tvorby a obsahu PHRSR obce Šarišský Štiavnik

Obec Šarišský Štiavnik ako jedna z obcí Svidníckeho okresu má významné poslanie vo výkone samosprávy a tou je starostlivosť o všestranný rozvoj svojho územia a potreby svojich obyvateľov. Tento záväzok plní pomocou procesov zberu aktuálnych dát o svojom území, mapovaní potrieb a pomocou procesov plánovania a rozumného rozhodovania tak, aby reflektoval mnohé vonkajšie faktory ovplyvňujúce rozvoj obce.

Plánovanie je základným predpokladom pre systematický a efektívny rast kvality života obyvateľov obce a plánovacie dokumenty sú základným nástrojom pre dosahovanie plánovaných cieľov.

Obec Šarišský Štiavnik preto zabezpečuje tvorbu a spracovanie vlastných základných a východiskových strednodobých dokumentov a ich plnenie:

Vzhľadom na komplexnosť a previazanosť jednotlivých oblastí rozvoja je Program hospodárskeho a sociálneho rozvoja obce integrovaným a integrujúcim strednodobým strategickým SMART dokumentom, ktorý:

- je v súlade s územno-plánovacou dokumentáciou obce,
- zahŕňa existujúce rozvojové sektorové stratégie obce,
- spája verejné politiky na obce tak, aby prepoжил rozvoj kvality života obyvateľov, podnikateľského prostredia a prístupu občanov k rozhodovaniu a to najmä inovatívnymi spôsobmi,
- efektívne, aktívne a vecne prepája aktérov obecného rozvoja pri procese definovania potrieb, priorít, cieľov, stratégií rozvoja obce, ale aj implementácie, riadenia a monitorovania.

Najdôležitejším aspektom PHRSR je skutočnosť, že je postavený na vecnom prístupe k riešeniu výziev a problémov rozvoja územia obce založenom na ich poznaní, objektívnom zhodnotení a hľadaní najefektívnejších a najúčinnějších riešení s využitím najnovších poznatkov, techník a technológií. Výsledkom a napokon aj cieľom procesu tvorby PHRSR nie je vypracovanie zoznamu investícií z verejných zdrojov, ale predovšetkým definovanie stratégie obsahujúcej integrovaný a integrujúci súbor formálnych a neformálnych nástrojov (riadiacich, organizačných, inštitucionálnych, finančných, investičných), ktorých nositeľmi sú rôzni aktéri rozvoja kraja.

„PHRSR musí tiež spĺňať základné atribúty, ktoré sú predpokladom pre jeho serióznosť a záväznosť“

1. Je v súlade so zákonom č.539/2008 Z. z. o podpore regionálneho rozvoja v znení neskorších predpisov a spĺňa požiadavky na tvorbu základných dokumentov.

2. Je kľúčovým nástrojom pre implementáciu a územnú koordináciu napĺňania cieľov.
3. Je východiskovým programovacím dokumentom pre implementáciu EŠIF na obecnej úrovni pre aktuálne programovacie obdobie a vychádza z regionálnej a subregionálnej úrovni.

Pre programové obdobie 2021 -2027 bol vytvorený na úrovni PSK koncept Integrovaných územných stratégií (IÚS), ktoré sú kompaktnou súčasťou PHRSR, a tvoria jej logickú a integrálnu časť.

Tento koncept umožní obci Šarišský Štiavnik jednoduchší prístup k financovaniu dôležitých územných a rozvojových potrieb v rámci implementácie fondov EÚ. Hlavným účelom integrovaného územného rozvoja je totiž zabezpečenie realizácie investícií v rámci viacerých špecifických cieľov Programu Slovensko tak, aby bola podporená komplementárnosť aktivít integrovanej investície a boli finančne podporené v rámci **integrovaných, nie dopytovo-orientovaných výziev**.

Ide o využití finančných zdrojov na úrovni regiónov a obcí. A to obec dosiahne vytvorením kooperujúcich sietí, partnerstiev a prepojením aktivít aktérov verejného, ale aj občianskeho a súkromného sektora pri dosahovaní multiplikačného efektu jednotlivých investícií na území obce a regiónu.

Ďalším konceptom uplatneným v procese tvorby PHRSR je **koncept SMART**, ktorý je postavený primárne na využívaní dát, informácií a vedomostí pre rozumné rozhodovanie, t. j. stanovenie priorít rozvoja obce a výbere najoptimálnejších a najefektívnejších nástrojov.

SMART koncept je taktiež integrujúcim prvkom v procese tvorby PHRSR, keďže zabezpečuje prepojenie:

- jednotlivých politík PSK a obcí vrátane obce Šarišský Štiavnik a jeho sociálno-ekonomických partnerov,
- inovatívnych prístupov na riešenie problémov definovaných v analytickej časti dokumentu,
- opatrení na lepšie spravovanie územia obce a uspokojenie potrieb všetkých obyvateľov, podnikateľov a iných subjektov naprieč vekovými a sociálnymi skupinami.

PHRSR obce je tiež postavený na SMART princípoch a pilieroch, ktoré tento rozvojový dokument rámcujú :

A) Cieľové oblasti SMART konceptu definované prostredníctvom priorít:

• Priorita 1 PHRSR obce:

Inovatívna a konkurencieschopná regionálna ekonomika = SMART ekonomika - udržateľné, efektívne, konkurencieschopné zhodnocovanie zdrojov.

• Priorita 2 PHRSR obce

Kvalitnejšie životné podmienky obyvateľov obce = SMART komunita - rozvíjajúca sa, učiac sa, zdravé a aktívne spoločenstvo obyvateľov, podnikateľov, návštevníkov vrátane SMART spravovania/riadenia (governance).

• Priorita 3 PHRSR obce

Rozvinutá infraštruktúra a energetika v priaznivom životnom prostredí = SMART prostredie - ochrana a udržateľné využívanie zdrojov

B) Oblasť nástrojov SMART konceptu

• Priorita 4 PHRSR obce

Strategické riadenie územia a územne vyvážený rozvoj ako nástroj na implementáciu cieľových oblastí v rámci priorít 1-3 = spravovanie, legislatíva, aktéri a participácia, inovácie,

koordinácia, plánovanie, investície/rozpočet.

Časti PHRSR obce Šarišský Štiavnik a ich obsah

PHRSR obce Šarišský Štiavnik je vypracovaný v súlade s „Metodikou tvorby a implementácie programov hospodárskeho rozvoja a sociálneho rozvoja regiónov, programov rozvoja obcí a skupín obcí s uplatnením princípov udržateľného SMART (inteligentného, rozumného) rozvoja (2022)“, ktorá bola schválená generálnym riaditeľom sekcie regionálneho rozvoja Ministerstva investícií, regionálneho rozvoja a informatizácie SR a rešpektuje odporúčanú schému obsahu PHRSR.

A) Úvod vysvetľuje základné, inštitucionálne a obsahové východiská procesu tvorby dokumentu, legislatívny rámec, ktorý upravuje metódu tvorby PHRSR obce a jeho vzťah s inými strategickými dokumentmi, vysvetľuje ciele a obsah dokumentu, definuje územie, ktoré dokument rieši, vymenováva východiskové strategické dokumenty pri tvorbe PHRSR a popisuje proces tvorby PHRSR obce s partnermi v kraji.

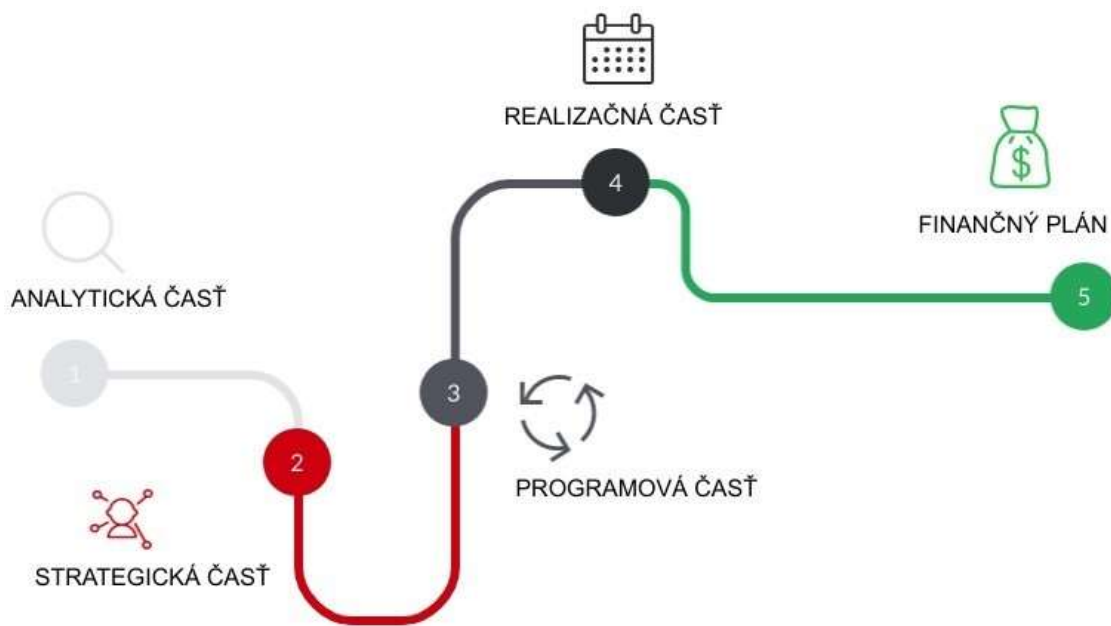
B) Analytické východiská, resp. analytická časť popisuje objektivizovaný cielený výber údajov relevantných pre tvorbu, posúdenie a rozhodovanie o stratégii rozvoja v PHRSR, aktuálny stav a prognózy vývoja v Prešovskom kraji, identifikuje vnútorné potenciály, výzvy, limity a problémy, a to prostredníctvom SWOT analýz, stromov problémov a stromov riešení.

C-D) Rozvojová stratégia definuje víziu a hlavný cieľ, štruktúru priorít a ich väzby, systém strategických špecifických cieľov a ich indikátorov vrátane ich zdôvodnenia a popisu. Kapitola D obsahuje výpočet nástrojov na implementáciu stratégie, t. j. opatrenia a aktivity, rozdelenie úloh, činností a zodpovedností vrátane ich naviazanosti na možné financovanie z externých zdrojov.

Zároveň sumarizuje zoznam a význam socio-ekonomických partnerov v procese spracovania dokumentu

i jeho implementácie a špecifikuje dopad implementácie PHRSR na rozvoj jednotlivých strategicko-plánovacích regiónov.

Po schválení PHRSR obce Šarišský Štiavnik bude na dvojročnej báze spracovaný a schválený operačný plán, ktorý bude obsahovať plán realizácie projektov v dvoch rokoch aj s možným finančným krytím.



ČASŤ A – ANALYTICKÁ ČASŤ

A. I ANALÝZA VNÚTORNÉHO PROSTREDIA

Obec Šarišský Štiavnik, sa administratívne začleňuje do okresu Svidník (NUTS 4), do **Prešovského samosprávneho kraja** (NUTS 3). Skladá sa z jedného katastrálneho územia a počtom obyvateľov 275 roku 2020 a patrí medzi stredné obce v regióne Horný Šariš.

II. Sociálno – ekonomické analýzy

Základná charakteristika

Ukazovateľ	Hodnota
Kód obce	527882
Názov okresu	Svidník
Názov kraja	Prešovský
PSČ	090 42
Telefónne prevoľba	+421-54

Spádovosť obce Kalnište

<i>Ukazovateľ</i>	<i>Hodnota</i>
Sídlo matričného úradu	Okrúhle
Sídlo pracoviska daňového úradu	Svidník
Sídlo pracoviska Obvodného oddelenia policajného zboru	Svidník
Sídlo Okresného súdu	Svidník
Sídlo Okresného riaditeľstva Hasičského a záchran. zboru	Svidník
Sídlo Okresného úradu	Svidník
Sídlo Územnej vojenskej správy	Prešov
Sídlo ÚPSVaR	Svidník
Sídlo Okresného úradu – odbor Životného prostredia	Svidník

Technická vybavenosť

Ukazovateľ	Hodnota
Pošta	nie – obec Okružle
Verejný vodovod	nie
Verejná kanalizácia	áno
Kanalizačná sieť pripojená na ČOV	áno
Rozvodná sieť plynu	áno
Káblová televízia, internet	nie
Najbližšia zastávka vlakov vzdialenosť v km	Bardejov 35 km

Demografia

Ukazovateľ	Hodnota	Rok 2013	Rok 2020
Počet obyvateľov		289	275
Muži		149	150
Ženy		143	125
Predproduktívny vek spolu (0-14)		38	47
Produktívny vek spolu (15 – 60)		213	198
Poproduktívny vek spolu		38	30
Počet narodených detí		4	1
Počet zomretých spolu		2	1
Celkový prírastok (úbytok) spolu		2	0

Šport

Ukazovateľ	Hodnota
Kúpalisko, umelé, alebo prírodné	nie - rozostavané
Telocvičňa	áno – havarijný stav
Ihrisko pre futbal	áno
Viacúčelové ihrisko	nie

Životné prostredie

Ukazovateľ	Hodnota
Skládka komunálneho odpadu	nie
Komunálny odpad	áno
Využívaný komunálny odpad	nie
Zneškodňovaný komunálny odpad	nie
Separovaný odpad	áno

Vybrané služby

Ukazovateľ	Hodnota
Predajňa potravinárskeho tovaru	nie
Pohostinské zariadenie	nie
Predajňa nepotravinárskeho tovaru	áno
Reštaurácia	áno
Penzión ***až *	áno

1. ZÁKLADNÁ CHARAKTERISTIKA OBCE A JEJ STRUČNÝ HISTORICKÝ VÝVOJ

1.1 HISTÓRIA OBCE

Historický vývoj osídlenia Obec Šarišský Štiavnik bola založená ako hromadná dedina v polovici 16. storočia. Patrila panstvu Makovica. V roku 1787 mala 29 domov a 208 obyvateľov a v roku 1828 už 40 domov a 307 obyvateľov. V rokoch 1850 – 1890 obec zažila veľké vystáhovalectvo. Počas 2. svetovej vojny v roku 1944 na území obce pôsobila partizánska skupina. Pri teplých prameňoch boli v 18. storočí postavené kúpele, kde sa liečili reumatické, vnútorné a krvné choroby. Kúpele zanikli v 2. svetovej vojne. Potom tam bola detská ozdravovňa. Obec bola súčasťou Šarišskej župy. Archeologické náleziská Krajský pamiatkový úrad Prešov na základe dosiaľ evidovaných archeologických lokalít určil historické jadro obce, ktoré má stredoveký pôvod, ako územie s predpokladanými archeologickými nálezmi. Historické jadro obce je potrebné považovať za územie s predpokladanými archeologickými nálezmi z obdobia stredoveku až novoveku. Územie archeologickej lokality nemá stanovené ochranné pásmo. Lokalitu predpokladaných nálezov je potrebné chrániť. Podmienky jej ochrany zabezpečuje Krajský pamiatkový úrad Prešov v územnom a stavebnom konaní. Z územia obce pochádza kamenná industria z neskoršej doby kamennej z poľnej cesty medzi zastavanou časťou obce a Blatným vrchom. Na území obce nie je možné vylúčiť predpoklad výskytu ďalších neznámych archeologických objektov a nálezov aj mimo známych archeologických lokalít a preto je potrebné pri stavebnej činnosti na území obce oznámiť takýto nález Krajskému pamiatkovému úradu Prešov, ktorý zabezpečuje podmienky ochrany archeologických nálezisk v územnom a stavebnom konaní. 2.2.2.3.

Etymologický pôvod názvu obce.

Prvý krát sa v písomnej podobe spomína v roku 1414. Názov obce súvisí s minerálnym prameňom, ktorý je miestnym obyvateľstvom zvaný v nárečovom slove ščavica, označujúcom kyslú minerálnu vodu. Prvá najstaršia písomná správa o minerálnych vodách v Štiavniku pochádza z roku 1683 a 1685. V 18. storočí tam dali šľachtici Szirmayovci postaviť kúpele, ktoré sa postupne zveľaďovali. Využívali sa na liečenie chorých bez bližších poznatkov minerálnych vôd, ktoré tam vyvierali na povrch zeme. Prameň kyselky sa tu vyskytuje doteraz. Jazyková príslušnosť názvu zas dosvedčuje, že dedina vznikla v staršom slovenskom jazykovom prostredí. Obec založená v polovici 16. storočia patrila panstvu Makovica. Obec je doložená z roku 1567 ako Chawnyk, neskôr ako Sczawnik (1572), Slawnik (1786), Sčawnik (1808), Štiavnik (1920), Šťavnik (1927), Šarišský

Štiavnik (1946); maďarsky Scavnyik, Sósfüred. V roku 1787 mala 29 domov a 208 obyvateľov, v roku 1828 mala 40 domov a 307 obyvateľov. Zaoberali sa chovom dobytky a ošípaných, pálením dreveného uhlia. V rokoch 1850 – 90 tu bolo veľké vysťahovalectvo. Za I. ČSR sa obyvatelia zaoberali spracúvaním prevažne bukového dreva (výroba železničných podvalov) a poľnohospodárstvom.

Z novej histórie obce Šarišský Štiavnik

Obec Šarišský Štiavnik sa výrazne zapísala do histórie v druhej svetovej vojne. Bola známa partizánskym hnutím. Z uvedeného obdobia je známy partizánsky prepád vojenskej nemeckej kolóny nad Šarišským Štiavnikom. Bola to jedna z najväčších partizánskych akcií pred SNP (Slovenským národným povstaním). 9.8.1944 prepadla v obci žandársku stanicu, kde ukoristila zbrane a odsúdila na smrť 4 žandárov pre udavačstvo a prenasledovanie partizánov. Nachádzajú sa tam aj ďalšie miesta významných bojov a pamätníkov z druhej svetovej vojny. Od roku 1960 väčšiu časť poľnohospodárskej pôdy užívalo jednotné roľnícke družstvo, ktoré v roku 1993 zaniklo.

V roku 1960 bola v obci postavená Základná deväťročná škola.

V roku 1963 bol daný do prevádzky nový kúpeľný dom v ktorom bola zriadená detská ozdravovňa s 50 posteľami, ktorú až do roku 1999 spravovala NsP Svidník. V roku 1999, z dôvodu nedostatku finančných prostriedkov na prevádzku, prevádzka detskej ozdravovne zanikla a objekty ako aj zastavané plochy boli ponúknuté na odpredaj.

Časť obyvateľstva pracovala v priemysle vo Svidníku, Košiciach a pri ČSAD pri Giraltovciach.

1.2 Symboly obce Šarišský Štiavnik

Erb obce



V modrom štíte zo zeleného návršia medzi dvoma zlatými vyrastajúcimi prirodzenými stromami tryskajúci strieborný prameň.

Tento erb bol prijatý uznesením obecného zastupiteľstva dňa 29. októbra 2005, č. OZ – 5/2005/B a je zapísaný v heraldickom registri Slovenskej republiky pod signatúrou S – 352/2005. Erb bol schválený podľa odtlačku historickej pečate obce z 19. storočia.

Nový erb s prírodným motívom vyjadrujúci skutočnosť, že chotár obce je zalesnený a nachádzajú sa v ňom minerálne pramene. Autormi erbu sú Peter Kónya, Leon Sokolovský a Sergej Pančák.

Vlajka obce



Vlajka obce pozostáva zo štyroch pozdĺžnych pruhov vo farbách zelenej (3/9), bielej (1,5/9), žltej (3/9) a modrej (1,5/9). Vlajka má pomer strán 2 : 3 a ukončená je tromi cípmi, t. j. dvoma zostrihmi, siahajúcimi do tretiny jej listu.

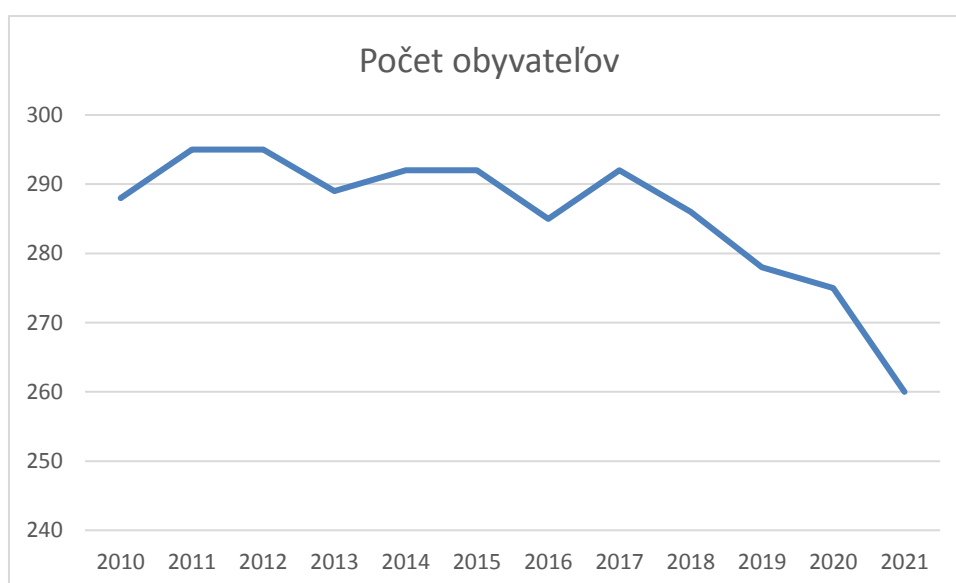
Literatúra: Heraldický register Slovenskej republiky VIII., Ministerstvo vnútra Slovenskej republiky, Matica slovenská 2009, str. 52 - 53.

2. OBYVATEĽSTVO

Vývoj počtu obyvateľov

Rok	2010	2011	2012	2013	2014	2015	2016	2017	2018	2019	2020	2021
Počet obyvateľov	288	295	295	289	292	292	285	292	286	278	275	260

Tabuľka 2 Vývoj počtu obyvateľov (ŠÚSR, 2021)



2.1. POHYB OBYVATEĽSTVA

Prirodzený pohyb obyvateľstva:

Ukazovateľ prirodzený pohyb obyvateľstva je vyjadrený prostredníctvom hlavných populačných procesov, ktorými sú pôrodnosť (natalita) a úmrtnosť (mortalita).

Prirodzený pohyb vyjadruje rozdiel počtu živonarodených a zomretých. V obci Šarišský Štiavnik od roku 2010 do roku 2020 sledujeme v priemere vyšší úbytok obyvateľstva, a teda, že počet zomrelých prevyšoval počet narodených detí okrem rokov 2013 a 2018.

Prirodzený nulový prírastok dosahoval nulové hodnoty z dôvodov nepripravenosti pozemkov pre IBV a nedostatočná ponuka pracovných miest s patrčným odmeňovaním.

Na udržanie kladných hodnôt prirodzeného prírastku by sa mala obec zamerať na vytvorenie podmienok pre mladé rodiny a zabezpečiť kvalitatívne a kapacitné požiadavky na vzdelávanie a doriešenie technickej infraštruktúry.

Rok	2010	2011	2012	2013	2014	2015	2016	2017	2018	2019	2020	2021
Narodení	1	4	1	4	3	3	1	1	5	2	1	2
Zomretí	3	4	2	2	3	2	5	4	3	3	1	3
Prirodzený prírastok/úbytok	-2	0	-1	2	0	1	-4	-3	2	-1	0	-1

Tabuľka 3 Prirodzený pohyb obyvateľstva (ŠÚS Migračný pohyb obyvateľstva):

Okrem prirodzeného pohybu má významný vplyv na vývoj počtu obyvateľov aj migračný pohyb obyvateľstva. Migračným pohybom rozumieme migráciu a emigráciu, resp. prisťahovanie a vysťahovanie). Migračné saldo predstavuje rozdiel medzi prisťahovanými a vysťahovanými obyvateľmi. **V rokoch 2010, 2012, 2014 2017 bolo migračné saldo v obci kladné a záporné resp. nulové bolo v ostatných rokoch.** Pre udržanie migračného salda v kladnej hodnote je potrebné vytvoriť podmienky pre výstavbu rodinných a nájomných bytov a taktiež zabezpečiť dostatočnú kapacitu občianskej vybavenosti.

Rok	2010	2011	2012	2013	2014	2015	2016	2017	2018	2019	2020	2021
Prisťahovaní	5	2	5	1	9	3	2	12	4	3	1	3
Vysťahovaní	1	2	3	9	6	4	5	2	12	10	4	6
Migračné saldo	4	0	2	-8	3	-1	-3	10	-8	-7	-3	-3

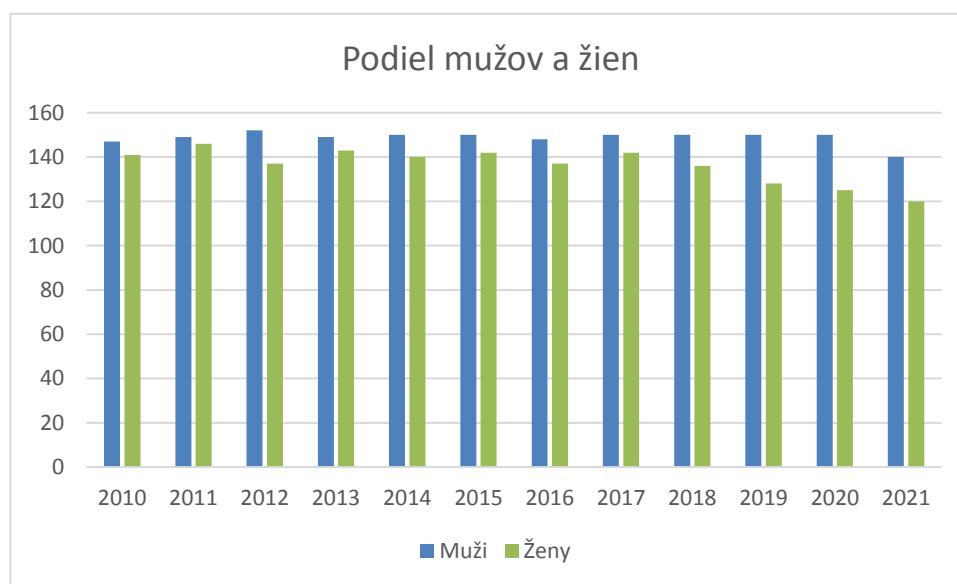
2.2. ŠTRUKTÚRA OBYVATELSTVA

Štruktúra obyvateľstva podľa pohlavia

V obci Šarišský Štiavnik **prevažuje počet mužov nad počtom žien počas sledovaného obdobia do roku 2021.**

	2010	2011	2012	2013	2014	2015	2016	2017	2018	2019	2020	2021
Muži	147	149	152	149	150	150	148	150	150	150	150	140
Ženy	141	146	137	143	140	142	137	142	136	128	125	120

Tabuľka 6 Vývoj počtu obyvateľov podľa pohlavia (ŠÚSR, 2021)



Prevalu mužského pohlavia nad ženským dokazuje aj index vyjadrujúci koľko mužov pripadá na 1000 žien v danej populácii. V obci Šarišský Štiavnik (v sledovanom období – od r.2010 dosahuje index mužov hodnoty vždy vyššie ako 1000, a teda mužské pohlavie počtom prevyšuje.

Štruktúra obyvateľstva podľa veku v obci Šarišský Štiavnik môžeme sledovať priaznivý vývoj obyvateľstva podľa vekovej štruktúry, pretože **predproduktívna zložka obyvateľstva (0-14 rokov) prevyšuje poproduktívnu zložku (muži 60, ženy 55 a viac) od roku 2010 do roku 2014** počet obyvateľstva nestarne. Počet obyvateľov v poproduktívnom veku od roku 2016 do roku 2021 stúpa. Nárast počtu obyvateľov v poproduktívnom veku znamená, že by sa malo

v obci z vyšovať p o vedomie o starostlivosti o obyvateľov v dôchodcovskom veku. Produktívna zložka obyvateľstva každoročne má od roku 2016 klesajúci trend.

	2010	2011	2012	2013	2014	2015	2016	2017	2018	2019	2020	2021
predproduktívny vek v %	14,93	14,92	13,9	13,15	14,04	14,04	13,68	15,07	16,08	16,91	17,09	16,15
produktívny vek v %	71,53	72,54	73,56	73,7	73,97	73,97	75,09	73,97	73,08	72,3	72	72,31
poproduktívny vek v %	13,54	12,54	12,54	13,15	11,99	11,99	11,23	10,96	10,84	10,79	10,91	11,54

Tabuľka 8 Vekové zloženie obyvateľstva

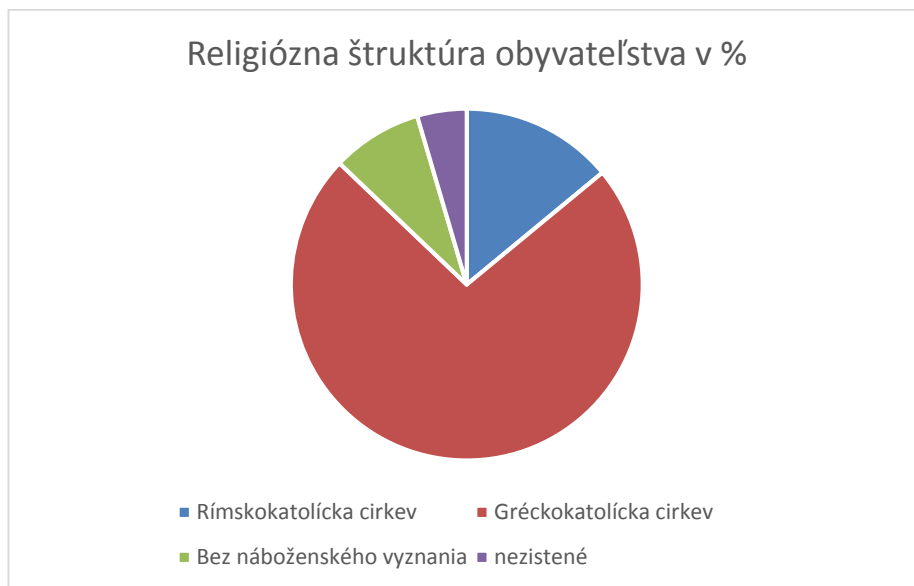
Národnosť	Slovenská	Rusínska	ukrajinská	iná	nezistená
Počet obyvateľov	218	32	1	2	11
% obyvateľov	82,58	12,12	0,38	0,76	4,17

Tabuľka 9 Národnostná štruktúra obyvateľstva (SODB, 2021)

Religiózna štruktúra: Z hľadiska religiozity je obyvateľstvo obce Šarišský Štiavnik prevažne Gréckokatolíckeho a Rímskokatolíckeho vierovyznania.

Náboženské vyznanie	Rímskokatolícka cirkev	Gréckokatolícka cirkev	Bez náboženského vyznania	nezistené
Počet obyvateľov	37	193	22	12
Počet obyvateľov v %	14,02	73,11	8,33	4,55

Tabuľka č. 10 Religiózná štruktúra obyvateľstva (SODB, 2021)



Vzdelanostná štruktúra

Vzdelanostná štruktúra obyvateľstva analyzuje obyvateľstvo z pohľad najvyššieho dosiahnutého vzdelania. V obci Šarišský Štiavnik **prevláda obyvateľstvo s úplným stredným vzdelaním maturitov**. Veľké zastúpenie majú tiež obyvatelia so stredným učňovským vzdelaním s maturitou a s vysokoškolským vzdelaním. Objem kategórie obyvateľstva so základným vzdelaním patrí tiež vyšším ako bez ukončenia osôb vo veku 0-14 rokov. Môžeme skonštatovať, že obec Šarišský Štiavnik má obyvateľstvo s patričným vzdelaním. Vplyv na vzdelanostnú úroveň je, že v obci nežije väčšia rómska komunita.

Vzdelanie	Bez ukončeného vzdelania – osoby vo veku 0-14 rokov	Základné vzdelanie	Stredné odborné (učňovské) vzdelanie (bez maturity)	Úplné stredné vzdelanie (s maturitou)	Vyššie odborné vzdelanie	Vysokoškolské vzdelanie	Bez školského vzdelania – osoby vo veku 15 rokov a viac	Nezistené
Počet obyvateľov	28	35	48	78	13	51	0	11
Počet obyvateľov v %	10,61	13,26	18,18	29,55	4,92	19,32	0	4,17

Tabuľka 11 Štruktúra obyvateľov podľa najvyššieho dosiahnutého vzdelania (ŠÚSR, 2021)

Štruktúra obyvateľstva podľa ekonomickej aktivity

Na základe údajov o ekonomickej aktivite vyplývajúcich zo SODB 2021, v čase sčítania žilo v Šarišskom Štiavnik 113 ekonomicky aktívnych obyvateľov. Nezamestnaných bolo 14 obyvateľov, strednú alebo vysokú školu navštevovalo 26 obyvateľov. Dôchodcov bolo v danom roku 9, ktorí neboli pracujúci dôchodcovia.

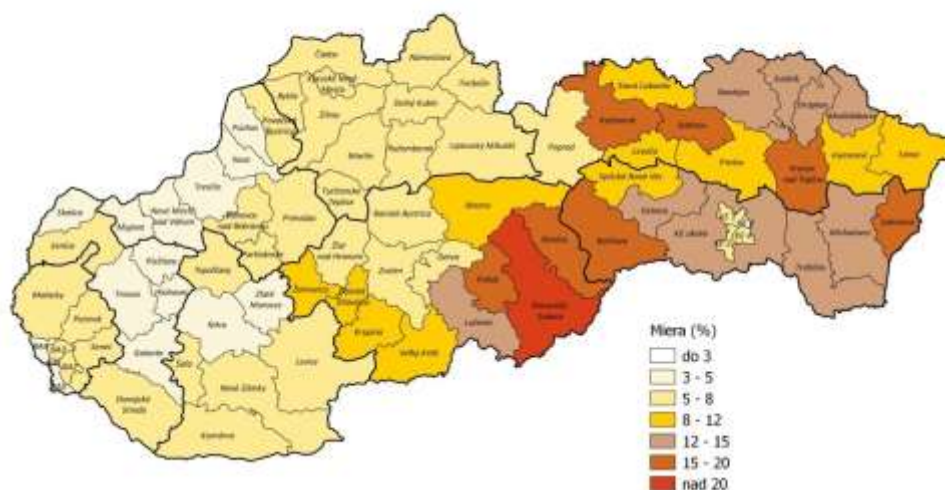
Druh ekonomickej aktivity	Počet osôb
Pracujúci (okrem dôchodcov)	113
Pracujúci dôchodcovia	15
Osoby na materskej dovolenke	0
Osoby na rodičovskej dovolenke	4
Nezamestnaní	14
Žiaci stredných škôl	21
Študenti vysokých škôl	5
Osoby v domácnosti	4
Dôchodcovia	9
Žiaci základnej školy	43
Deti do začatia povinnej školskej dochádzky	16
Príjemca kapitálových príjmov	0
Nezistené	5

Tabuľka 12 Štruktúra obyvateľstva podľa ekonomickej aktivity (SODB,2021)



Prameň Dračia stopa v bývalých kúpeľoch

Miera evidovanej nezamestnanosti v okresoch SR k 31.01.2021



Obrázok 2 Miera evidovanej nezamestnanosti v rámci SR k 31.1.2021 (ÚPSVR, 2021)

Nezamestnanosť má výrazný vplyv na rozvoj každej lokality, predovšetkým prostredníctvom kúpnej sily obyvateľstva na jednej strane a celkovej atraktivity prostredia na druhej strane. Obec Šarišský Štiavnik spadá pod spadá pod NUTS Svidník, kde ku dňu 31.1.2021 bola zaznamenaná miera evidovanej nezamestnanosti 12 až 15 %. Na mape (obrázok č.2) možno pozorovať mieru evidovanej nezamestnanosti v rámci okresov SR. Svidník sa radí k NUTS IV do skupiny okresov s vyššou mierou nezamestnanosti.

Počet evidovaných uchádzačov o zamestnanie predstavuje 2279 obyvateľov

NUTS Prešov. Miera priemernej evidovanej nezamestnanosti v rámci Slovenska predstavuje k tomuto dátumu 7,81%. (ÚPSVaR, 2021)

Rok	2015	2016	2017	2018	2019	2020	2021
Počet nezamestnaných	15	13	12	12	13	15	14
Šarišský Štiavnik	8,51	8,15	7,83	7,92	6,85	7,43	7,1

Vývoj nezamestnanosti v obci Šarišský Štiavnik – vlastné zdroje 2021

Rok	2015	2016	2017	2018	2019	2020	2021
Stav UoZ ku koncu mesiaca	3816	3541	2574	2339	2197	2602	2286
Miera evidovanej nezamestnanosti v %	19,38	18,34	12,73	11,85	10,78	13,81	12,50

Tabuľka č. 13 Vývoj nezamestnanosti v okrese Svidník a obci Šarišský Štiavnik (ŠÚSR 2021)

Domový a bytový fond

Obec Šarišský Štiavnik je charakteristická typickou vidieckou zástavbou. Nachádza sa tu 68 domov, z toho 59 tvoria privátne rodinné domy. Bytové domy sa v obci nachádzajú 4. Niekoľko domov je neobývaných z dôvodu nevyhovujúceho technického stavu a nedoriešených vlastníckych práv. Najviac domov bolo podľa údajov ŠÚ SR (r.2011) postavených v rokoch 1960 až 1990 a od roku 2000 sa intenzita novej výstavby znižuje.

Táto situácia je zapríčinená najmä tým, že na lokalitách s možnosťou výstavby nie sú právne vysporiadané majetkové vzťahy.

Domy podľa typu	Počet
Obývané	68
z toho : rodinné domy	59
Bytový dom	4
Polyfunkčná budova	1
Ostatné budovy na bývanie	1
Inštitucionálne alebo kolektívne zariadenia	1
Ostatné	2

Domy podľa formy vlastníctva	Počet
Fyzická osoba	59
Čirkev	1
Kombinácia vlastníkov	2
Obchodná spoločnosť	1

Tabuľka 14 Domy podľa typu a formy vlastníctva (ŠÚSR, 2021)

Služby obyvateľom v obci poskytujú :

- Obecný úrad zamestnáva jedného zamestnanca
- Matričný úrad Okružle - MsÚ
- Požiarna zbrojnica - áno
- Prevádzky potravín - nie
- Pohostinstvo - nie

3. OBČIANSKA VYBAVENOSŤ

PREDŠKOLSKÉ A ŠKOLSKÉ ZARIADENIA



Na území obce sa nenachádza materská škola. Na území obce sa nachádzajú objekty päťtriednej základná škola pre 1. až 5. ročník. Od roku 2014 bola táto ZŠ vyradená zo siete základných škôl. Žiaci navštevujú ZŠ v obci Okružle a v meste Svidník. Študenti stredných škôl tieto navštevujú v sídle okresu respektíve v iných mestách kraja.

ZDRAVOTNÁ STAROSTLIVOSŤ a SOCIÁLNA OBLASŤ



Za lekárskou starostlivosťou dochádzajú obyvatelia obce Šarišský Štiavnik do mesta Svidník, kde je kompletná lekárska starostlivosť v nemocnici arm. generála L. Svobodu Svidník a. s. a v iných súkromných zdravotníckych zariadeniach. V obci bola vybudovaná sociálna infraštruktúra denný stacionár, ktorý zabezpečoval komplexné sociálne služby denného stacionára vrátane poskytovania obedov a možnosti občerstvovania v bývalej ŽŠ. Žiaľ pre malý záujem klientov prestal vykonávať svoju činnosť.

OCHRANA MAJETKU



Ochranu majetku a obyvateľov v prípade požiaru v obci zabezpečuje **dobrovoľný hasičský zbor.**

Obec nemá v súčasnosti požiarnu zbrojnicu v dobrom stavebnotechnickom stave, ktorá svojou polohou a vybavením vyhovuje terajším potrebám obce. Obec má zriadený 25 členný dobrovoľný hasičský zbor. Požiarna ochrana je zabezpečovaná dobrovoľným hasičským zborom a hasičskou technikou

KULTÚRA



Na území obce sa nachádza kultúrny dom s viacúčelovou sálou. Súčasťou kultúrneho domu je knižnica s knižným fondom cca 300 kníh. Obec vedie kroniku obce. Na kultúrno-spoločenskom živote obce sa okrem pracovníkov obecného úradu nikto nepodieľa. V obci v súčasnosti nie je zriadený amatérsky súbor.

Staré zvyky a obrady sa zo Šarišského Štiavnika pomaly vytrácajú, strácajú svoju pôvodnú podobu. Obrady, ako sú svadby a pohreby, sa stávajú záležitosťou celej obce. Na iných, napr. veľkonočné či adventné zvyky, sa zúčastňujú mladí ľudia a deti.

Aj v tejto oblasti sa ukazuje pre dnešnú generáciu mladých veľa práce. Možno sa im podarí zachytiť posledné stopy ľudovej kultúry, ktorá v pamäti starých ľudí ešte žije.

Zbytky folklóru, ľudovej, sakrálnej i profánnej architektúry, zvykov a obyčají tvoria skutočnú hodnotu, ktorá sa môže zachovať pre budúcnosť.

A tu je niekde ukryté aj pole pôsobnosti učiteľov, knihovníkov a miestnych činiteľov, ktorí tu pôsobili. Aj ich zásluhou sa môže zachovať obec ako zdroj inšpirácie i miesto návratov.

Na území obce sú evidované v ÚZPF tri nehnuteľné pamiatky.

V parku sa nachádza gréckokatolícky kostol sv. Michala z roku 1928, drevená zvonica.

Na cintoríne sa nachádza drevený kríž z 19 storočia a žiaľ sa nezachovala žiadna budova bývalých kúpeľov v pôvodnom stave.

ŠPORT



Obec nemá vybudovaný samostatný športový areál. Pre šport dospelých sú využívané len plochy školského areálu pre futbal a volejbal.

V obci je zastúpená a aktívna aj organizácia Jednota dôchodcov na Slovensku.

4. TECHNICKÁ INFRAŠTRUKTÚRA

ELEKTRICKÁ ENERGIA



Obec je zásobovaná elektrickou energiou z troch distribučných staníc 22/04 kW. Sú napojené na vedenie VVN a VN Baerdejov – Svidník a Lemešany-Krosno.

PLYNOFIKÁCIA



Obec Šarišský Štiavnik je plynofikovaná, napojená na rozvody SPP, a.s., závod Košice. Obec je zásobovaná stredotlakovým plynovodom /STL/ s PN do 300 kPa. Jestvujúce rozvody STL plynovodu sú vyhotovené z plastových rúr SDR a sú vedené v krajnici miestnych komunikácií. Dĺžka STL rozvodov po obci je cca 3237 m.

VODOVOD



Obec Šarišský Štiavnik má rozostavaný verejný vodovod. Pôvodne boli domácnosti zýasobované zo svojich studní v ktorých je voda závadná. Ako zdroj vody by mala slúžiť studňa vedľa Radomky, kde bude čerpaná do upravovne a výtlačným poterubím do vodojemu, odkiaľ by mali byť obyvatelia zásobovaní cez prírodné potrubie nezávadnou pitnou vodou..

KANALIZÁCIA



Zneškodňovanie tekutého komunálneho odpadu z domácnosti a objektov občianskeho vybavenia je riešené vybudovanou kanalizačnou sieťou z roku 1996 do ČOV. Povrchová dažďová voda je odvádzaná obecnými stokami, resp. odvodňovacími priekopami.

ODPADOVÉ HOSPODÁRSTVO



Nakladanie s komunálnym odpadom v obci sa prevádza v súlade so Všeobecným záväzným nariadením obce Šarišský Štiavnik, ktoré bolo schválené obecným zastupiteľstvom. Obec zabezpečuje zber a odvoz komunálneho odpadu prostredníctvom Technických služieb Svidník odvozom na skládku odpadov Šemetkovce, kde sa tento zneškodňuje. Táto skládka je zaradená do kategórie pre nie nebezpečný odpad. Odvoz sa uskutočňuje raz mesačne. Obec zabezpečuje a bude naďalej zabezpečovať podmienky na vyprázdňovanie obsahu domových žúmp v obci v zmysle § 36 ods. 9. písm. a) zákona číslo 442/2002 Z.z. o verejných vodovodoch a kanalizáciách v znení neskorších predpisov. Odpad zo septikov a žúmp sa zneškodňuje na ČOV Šarišský Štiavnik. V obci je zavedený separovaný zber zhodnotiteľných zložiek komunálneho odpadu, a to sklo, plasty, papier, raz za 2 mesiace, elektronický odpad, batérie a akumulátory podľa potreby. Obec zabezpečila likvidáciu a následnú rekultiváciu všetkých starých záťaží divokých skládok na území obce.



TELEKOMUNIKÁCIE A INTERNET

V lokalite sa nenachádzajú zariadenia a podzemné telekomunikačné siete Slovak Telekom, a.s. Rádiokomunikácie., spoločnosti Orange Slovensko a.s., T-Mobile a.s. Slovensko, Každoročne však dochádza k zavádzaniu nových telekomunikačných a internetových služieb.

VEREJNÉ OSVETLENIE:

Je tvorené v zmysle normy vodičom 16 m,2 AIFe a výbojkovými svietidlami na podperných bodoch NN siete rozvádzača verejného osvetlenia. Z riešenia územného plánu obce vyplýva potreba rekonštrukcie jestvujúceho verejného osvetlenia - vymeniť staré a poškodené svietidla za nové. Verejné osvetlenie v nových lokalitách riešiť samostatnými rozvodmi v zemi s osvetľovacími telesami na stožiaroch.

OBCENÝ ROZHLAS:

Miestny rozhlas je vedený z rozhlasovej ústredne situovanej v budove obecného úradu. Odtiaľ je vyvedený vzdušný rozvod vedený na podperných bodoch siete NN.

TECHNICKÁ ŠTRUKTÚRA V KOCKE

infraštruktúra	obec
cestné sieť v km	3,3
cesty 1. kategórie	0
cesty 2. kategórie	0
Ostatné	3,3
železničná sieť v km	0
plyn v m	4150 m
kanalizácia v m	Rozpracovaná
ČOV	Nie je
vodovod v m	Nie je
vodný zdroj	Studne
zber TKO	Áno
- klasický	Áno
- separovaný	Áno
domové ČOV	2
spôsob vykurovania	Plynom, tuhé palivo
vedenie elektrickej energie	
- vzdušné	Áno
- káblové	Áno

železničná stanica	Nie
vlakové spoje	Nie
železničná zastávka	Nie
autobusová stanica	Nie
autobusové spojenie	Áno
- z toho expresné	Nie
telefónny rozvod	Áno
rozhlas	Nie

5. EKONOMICKÁ ŠTRUKTÚRA

Podnikateľská činnosť sa v obci v najväčšej miere sústreďuje najmä na prevádzkovanie:

Názov podniku	Zameranie
AD – PRODUKT s. r. o, Šarišský Štiavnik 73, IČO: 36482595	Výroba výrobkov z dreva, výroba výrobkov z korku, slamy a prúteného materiálu
Bc. Slavka Baková – Kaderníctvo Michaela, Šarišský Štiavnik 77, IČO: 34240071	Kadernícke a kozmetické služby
DO FIALKA, spol. s. r.o, Šarišský Štiavnik, IČO: 36455121	Sprostredkovanie obchodu s nábytkom, tovarom pre domácnosť a železiarskym tovarom
STEFI, s. r. o., obchod a služby Šarišský Štiavnik, IČO: 31724779	Výroba ostatných kovových výrobkov i. n.
PRIEMSTAV s. r. o., Šarišský Štiavnik 75, IČO: 44578563	Výroba obytných a neobytných budov i. n.
Milan Saloň SHR, s. r. o., Šarišský Štiavnik 63, IČO: 44718497	Pestovanie obilnín (okrem ryže), strukovín a olejnatých semien
Oleg Andrejko – IMPORTINVEST, Šarišský Štiavnik 15, IČO: 40803724	Činnosti poisťovacích agentov a maklérov
Urbárska spoločnosť, pozemkové spoločenstvo Šarišský Štiavnik, Šarišský Štiavnik, IČO: 31954910	Lesné hospodárstvo a ostatné služby v leníctve

5.1 ROZPOČET A HOSPODÁRENIE OBCE

Rozpočet obce Šarišský Štiavnik rok 2020 bol zostavený podľa ustanovenia § 10 Zákona č. 583/2004 Z. z. o rozpočtových pravidlách územnej samosprávy a o zmene a doplnení niektorých zákonov v znení neskorších predpisov. Rozpočet za rok 2020 bol prebytkový.

V roku 2020 boli príjmy obce vo výške 110 530,62 €, výdavky v hodnote 108 948,65 €.

Rok	2015	2016	2017	2018	2019	2020
Príjmy	69 480,04	77 141,76	78 435,82	93 991,00	337 713,66	110 530,62
Výdavky	69 480,04	77 141,76	78 435,55	92 032,87	337 713,66	108 948,65

Tabuľka 17 Prehľad príjmov a výdavkov obce (Interná evidencia, 2020)

	Schválený rozpočet na 2019 (v EUR)	Rozpočet 2019 po zmenách (v EUR)		Schválený rozpočet na 2020 (v EUR)	Rozpočet 2020 po zmenách (v EUR)
Príjmy celkom	89 983,00	337 713,66	Výdavky celkom	84 683,00	108 948,65
Bežné príjmy			Bežné výdavky		
Kapitálové príjmy			Kapitálové výdavky		
Príjmové finančné operácie			Výdavkové finančné operácie		

Tabuľka 18 Rozpočet obce k 31.12.2019 a 2020 (Interná evidencia, 2021)

Najvyššie príjmy dosahovala obec v roku 2019, kedy dosahovali výšku až 337 713,66 €. V tomto roku mala obec aj najvyššie výdavky. Naopak, najnižšie príjmy mala obec v roku 2015, a to 69 480,04 €

6. EX-POST HODNOTENIE REALIZÁCIE PREDCHÁDZAJÚCEHO PHSR A PLNENIA PHRSR 2015 - 2020

Hodnotenie projektových zámerov definovaných v PHRSR za predchádzajúce programové obdobie: 2015-2020

P. č.	Názov zámeru	Zrealizovaný (áno/nie)
1	Revitalizácia verejného priestranstva na oddychovú zónu s doplnkovým vybavením a výsadbou drevín a kvetinových záhonov	nie
2	Zabezpečenie ochrany hrobových miest, zlepšenie ich dostupnosti prístupovými chodníkmi a odstavnou plochou	nie
3	Zlepšenie technického stavu Domu nádeje vrátane zabezpečenia chladiarenskej techniky	nie
4	Zlepšenie sociálnych služieb pre seniárov zriadením	nie

	24 hod. hospicu	
5	Zlepšenie bytových podmienok vybudovaním 8 bytového nájomného domu pre mladé rodiny.	nie
6	Znovuobnovenie kúpeľných služieb v objektoch bývalých kúpeľov dobudovaním letného kúpaliska a iných služieb CR.	nie
7	Zlepšenie doplnkovej dopravnej vybavenosti osadením troch autobusových čakární.	nie
8	Zlepšenie dopravnej infraštruktúry za účelom zvýšenia bezpečnosti na ceste 1/21 a ceste III. Triedy a to vybudovaním chodníka, asfaltovaním a rekonštrukciou mosta na Poľane.	nie

9	Zriadenie sociálneho podniku za účelom zamestnávania dlhodobo nezamestnaným nákupom technológie a technického vybavenia.	nie
10	Vybudovanie športovej a detskej vybavenosti a to výstavbou multifunkčného ihriska a detských zariadení.	nie
11	Energetické zhodnotenie budovy obecného úradu I. etapa výmenou okien a dverí.	áno
12	Modernizácia priestorov KD stavebnou úpravou a modernizáciou interierov vrátane jej zateplenia.	nie
13	Zlepšenie stavu v zásobovaní obce pitnou vodou a účinnejším čistením odpadových vôd vybudovaním vodovodných prípojok a rekonštrukciou ČOV.	nie
14	Predchádzanie mimoriadnym udalostiam – povodniam úpravou koryta a jeho vyčistenie a vybudovanie ochrannej hrádze.	nie
15	Vybudovanie dopravnej infraštruktúry pre nemotorovú dopravu a turistické trasy prepojením obce s obcou Radoma.	nie
16	Zlepšenie podmienok pre doplnkové služby a to vybudovaním vyhliadkovej veže rekonštrukcie sakrálnych stavieb v obci (chrám sv. Michala Archanjela a rekonštrukcia zvonice.	nie

Tabuľka 20 Hodnotenie projektových zámerov za predchádzajúce programové obdobie

Počas programového obdobia 2015-2020 sa obec Šarišský Štiavnik uchádzala o poskytnutie nenávratného finančného príspevku (NFP) celkovo v projektoch 7, z čoho bolo 7 úspešných. Bližšia špecifikácia projektov – ich názov, rok podania žiadosti, žiadateľ, poskytovateľ NFP, ako aj informácia o úspešnosti žiadateľa je uvedené v nasledujúcej tabuľke:

Poraďové číslo	Rok	Názov projektu	Žiadateľ	Poskytovateľ	Úspešnosť	Realizácia
1.	2015	Výmena okien a dverí na budove obecného úradu	Obec Šarišský Štiavnik	MF SR	Dotácia 40 000,00 € Spoluúčasť 489,44 €	ÁNO
2.	2019	Rekonštrukcia budovy kultúrneho domu	Obec Šarišský Štiavnik	MF SR	15903,98 € Dotácia 15 000,00 € Spoluúčasť 903,98 €	ÁNO
3.	2019	Rekonštrukcia kuchyne kultúrneho domu, rekonštrukcia kúrenia v Kultúrnom dome Šarišský Štiavnik s.č.65	Obec Šarišský Štiavnik	MF SR	Dotácia 8 000,00 € Spoluúčasť 2 132,89 €	ÁNO
4.	2019	Rekonštrukcia a modernizácia priestorov (interiéru) v Kultúrnom dome	Obec Šarišský Štiavnik	MF SR	Dotácia 13 000,00 € Spoluúčasť 6 101,47 €	ÁNO
5.	2019	Energetické zhodnotenie budovy Kultúrneho domu v obci Šarišský Štiavnik	Obec Šarišský Štiavnik	Environmentálny fond	Dotácia 170 000,00 € Spoluúčasť 8 949,84 €	ÁNO
6.	2020	Detské ihrisko pre naše deti	Obec Šarišský Štiavnik	ÚV SR	Dotácia 5 974,74 € Spoluúčasť 314,46 €	ÁNO
7.	2020	WiFi4EU Podpora internetového pripojenia v miestnych spoločenstvách"	Obec Šarišský Štiavnik	INEA	Grant 15 000,00 €	ÁNO

Hodnotenie projektových zámerov definovaných v PHRSR za predchádzajúce programové obdobie: **2015-2020**

P. č.	Názov zámeru	Zrealizovaný (áno/nie)
1	Revitalizácia verejného priestranstva na oddychovú zónu s doplnkovým vybavením a výsadbou drevín a kvetinových záhonov	nie
2	Zabezpečenie ochranu hrobových miest, zlepšenie ich dostupnosti prístupovými chodníkmi a odstavnou plochou	nie
3	Zlepšenie technického stavu Domu nádeje vrátane zabezpečenia chladiarenskej techniky	nie
4	Zlepšenie sociálnych služieb pre seniárov zriadením 24 hod. hospicu	nie
5	Zlepšenie bytových podmienok vybudovaním 8 bytového nájomného domu pre mladé rodiny.	nie
6	Znovuobnovenie kúpeľných služieb v objektoch bývalých kúpeľov dobudovaním letného kúpaliska a iných služieb CR.	nie
7	Zlepšenie doplnkovej dopravnej vybavenosti osadením troch autobusových čakární.	nie
8	Zlepšenie dopravnej infraštruktúry za účelom zvýšenia bezpečnosti na ceste 1/21 a ceste III. Triedy a to vybudovaním chodníka, asfaltovaním a rekonštrukciou mosta na Poľane.	nie

9	Zriadenie sociálneho podniku za účelom zamestnávania dlhodobo nezamestnaným nákupom technológie a technického vybavenia.	nie
10	Vybudovanie športovej a detskej vybavenosti a to výstavbou multifunkčného ihriska a detských zariadení.	nie
11	Energetické zhodnotenie budovy obecného úradu I. etapa výmenou okien a dverí.	áno
12	Modernizácia priestorov KD stavebnou úpravou a modernizáciou interierov vrátane jej zateplenia.	nie
13	Zlepšenie stavu v zásobovaní obce pitnou vodou a účinnnejším čistením odpadových vôd vybudovaním vodovodných prípojok a rekonštrukciou ČOV.	nie
14	Predchádzanie mimoriadnym udalostiam – povodniam úpravou koryta a jeho vyčistenie a vybudovanie ochrannej hrádze.	nie
15	Vybudovanie dopravnej infraštruktúry pre nemotorovú dopravu a turistické trasy prepojením obce s obcou Radoma.	nie
16	Zlepšenie podmienok pre doplnkové služby a to vybudovaním vyhliadkovej veže rekonštrukcie sakrálnych stavieb v obci (chrám sv. Michala Archanjela a rekonštrukcia zvonice.	nie

Tabuľka 20 Hodnotenie projektových zámerov za predchádzajúce programové obdobie

A.II ANALÝZA VONKAJŠIEHO PROSTREDIA

7. POLOHA:

Šarišský Štiavnik je potočná rádová dedina na východnom Slovensku, v okrese Svidník. Rozprestiera sa medzi mestami Svidník a Giraltovce, v strednej časti Nízkych Beskýd, v doline rieky Radomka.

8. DOPRAVNÁ INFRAŠTRUKTÚRA A DOSTUPNOSŤ ÚZEMIA

Obec je dopravne spojená cestou I. triedy I/21. Z hľadiska vytvárania podmienok na zvyšovanie ekonomického potenciálu riešeného územia obce má mimoriadny význam jeho napojenie na nadradenú dopravnú infraštruktúru na jednej strane a celkový stav dopravnej siete priamo nachádzajúci sa v území.

Nosným a prakticky jediným komunikačným systémom zabezpečujúcim dopravnú obsluhu územia je cestná doprava. Z hľadiska dopravných väzieb v širšom záujmovom území zahŕňajúcom územie okresu Svidník základnú komunikačnú i urbanizačnú sieť okresu tvorí I/21 v úseku Prešov – Svidník, Svidník – hraničný priechod do Poľska a cesta III/ 3523 smer Bardejov (15,5 km) a Svidník (18,9 km).

8.1 Dopravná obslužnosť

Autobusovú dostupnosť celoplošne zabezpečuje v obci Slovenská autobusová doprava Prešov. V porovnaní minulosťou došlo v 90. rokoch k zhoršeniu dopravnej obsluhy v dôsledku redukcie autobusových spojov. Tento stav je spôsobený celkovým zhoršením ekonomickej a sociálnej situácie v regióne spojenej s nižším počtom obyvateľov dochádzajúcich za prácou do okresného mesta Svidník, i zložitou hospodárskou situáciou podnikov SAD spôsobenou znížením štátnych dotácií. Sociálnu dostupnosť tejto verejnoprospešnej služby zhoršuje i neustály rast cien cestovného majúci za následok komplikovaný prístup k viacerým trhovým i sociálnym službám predovšetkým pre obyvateľov okrajových obcí.

8.1 CYKLISTICKÁ DOPRAVA

Obec Šarišský Štiavnik v rámci Stratégie rozvoja CR a cykloturistiky v okrese Svidník je obec križovatkou cyklistických trás spájajúcich radomskú a topliansku dolinu s prepojením kostrovej siete vetví šarišskej a duklianskej s možnosťou napojenia sa na medzinárodnú cyklotrasu Eurovel za Prešovom. projektová dokumentácia bola spracovaná na úseku obce Okružle – Radoma. Je potrebné prepojenie Šarišský Štiavnik - Radoma.

9. PRÍRODNÉ PODMIENKY

Šarišský Štiavnik leží v Nízkych Beskydách v strednej časti doliny Radomka. Nadmorská výška v strede obce je 230 m n. m. a v chotári 220 – 526 m n. m. Najvyšší vrch sa nazýva Baňa a meria 526 metrov nadmorskej výšky. Mierne členitý povrch chotára tvoria flyšové súvrstvia, štvrtohorné náplavy riečky a svahové uloženiny. Les s prevahou buka, hrabu, brezy a borovice je vo východnej a západnej časti.

V obci vyvierajú tri pramene so zásaditou a sírnou vodou, vhodné na pitné kúry a kúpeľnú

liečbu. Pri prameňoch sa vyskytuje travertín.

10. VYUŽITIE ZEME

Katastrálne územie obce ma rozlohu 527 ha z toho 192 ha poľnohospodárskej pôdy, 284 ha lesnej pôdy a zbytok územia tvorí zastavané územie a ostatné plochy.

Zložky využitia zeme		m ²	v %
Poľnohospodárska pôda -spolu		507 000	49 %
Z toho	Orná pôda	261 000	
	Vinice		
	Záhrady	20 000	
	Ovocné sady		
	Trvalé trávnaté porasty	227 000	
Nepoľnohospodárska pôda - spolu			42 %
Z toho	Lesné pozemky	436 000	
	Vodné plochy		
	Zastavané plochy a nádvoria		
	Ostatné plochy		
Celková výmera		943 000	91 %

Celková výmera obce Šarišský Štiavnik je 527 ha. Z hľadiska súčasnej krajinnej štruktúry majú najvyššie zastúpenie lesné pozemky – 287 ha, čo predstavuje 55 % lesnatosť územia. Z poľnohospodárskej pôdy najviac zaberajú trvalé trávne porasty 35 %, orná pôda len necelé 1 % a záhrady majú podiel 1,3 % z celkovej výmery katastrálneho územia. Ovocné sady sa v riešenom území nenachádzajú.

Charakteristika základných pôdných predstaviteľov v riešenom území vyplýva z kategorizácie pôd podľa kódovania bonitovaných pôdno – ekologických jednotiek.

V katastrálnom území obce na riešených záberoch poľnohospodárskej pôdy sa nachádzajú tieto hlavné pôdne jednotky:

- 11, FMG, glejové, stredne ťažké (lokálne ľahké),
- 69, KMg, na flyši, stredne ťažké,
- 70, KMg, na flyši, ťažké až veľmi ťažké,

82, KM, (typ) na flyši, na výrazných svahoch: 12-25°, stredne ťažké až ťažké,

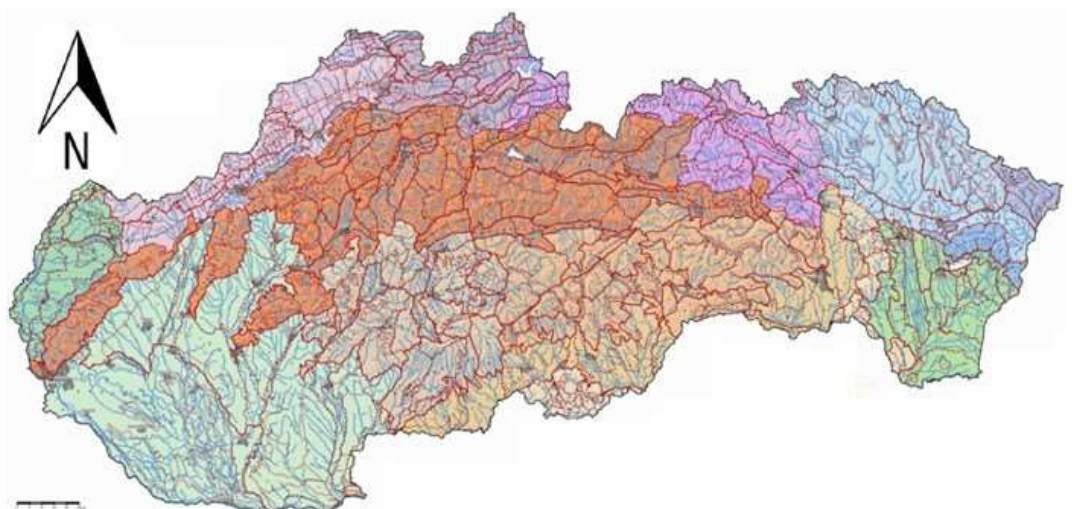
Poľnohospodárska pôda zaradená podľa kódu bonitovanej pôdno-ekologickej jednotky do prvej až štvrtej kvalitatívnej skupiny (osobitne chránená podľa zákona SNR č. 220/2004 Z. z.) sa v katastrálnom území Šarišský Štiavnik nevyskytuje.

11.ŽIVOTNÉ PROSTREDIE

Chránené územia

Rozvojové zámery obce realizovať podľa územného plánu obce tieto tiež zosúladi nadradenou ÚRD VUC a rešpektovať verejno prospešné stavby a chránené územia. prvky ochrany prírody a krajiny (v zmysle zákona NR SR č. 543/2002 Z. z. o ochrane prírody a krajiny). Kataster obce nezasahuje do žiadnych navrhovaných lokalít tvoriacich sústavu chránených území NATURA 2000 (Chránené vtáčie územia a Územia európskeho významu). Hodnotenú územie nie je zaradené do Ramsarského dohovoru o mokradiach. V hodnotenom území a širšom sa nenachádzajú chránené stromy. Do hodnoteného územia a jeho širšieho okolia však zasahujú maloplošné chránené územie Radomská slatina

Geomorfologické členenie Slovenska (Štátny Geologický ústav Dionýza Štúra, 2011)



12. CESTOVNÝ RUCH

Podľa regionalizácie cestovného ruchu v SR je obec Šarišský Štiavnik súčasťou Šarišského subregiónu CR.

Katastrálne územie obce predstavuje územie s priaznivými podmienkami na celoročný cestovný ruch, najmä vidieckeho rázu. Poloha obce s jej pamätihodnosťami vytvára možnosti využívania turistických trás na rodinné výlety a spoznávanie okolitej prírody počas celého roka. V obci sa v minulosti so svojimi službami prezentovalo kúpeľníctvo, kde sa liečila najmä obezita detí.

Obec má vynikajúce prepojenie na mesto Bardejov, ktoré je zvlášť prítiažlivé pre turistov a návštevníkov, zapísané v pamiatkach UNESCO, drevený chrám v obci Hervartov, drevený chrám v obci zapísaný v pamiatkach UNESCO, blízky drevený kostolík v obci Kožany - NKP a Bardejovské kúpele so šarišským skanzenom, liečivou vodou a procedúrami kvalitou ubytovacou kapacitou. Obec je tiež východiskom po vojnových cestách I. i II. svetovej vojny cez mesto Svidník na Duklu s návštevou hvezdárne regiónu s tmavou oblohou, cez obec Radoma na Stropkov na Veľkrop najväčší vojenský cintorín z I. veovej vojny a na stredisko Domaša.

V obci sa v bývalých kúpeľoch nachádza ubytovacie a stravovacie zariadenie.

A. II. ZHODNOTENIE SÚČASNÉHO STAVU ÚZEMIA

13. SWOT ANALÝZA A SYNTÉZA VÝSLEDKOV

SWOT analýza (Strong points, Weak points, Opportunities, Threats) hodnotí vnútorné silné a slabé stránky, vonkajšie príležitosti a ohrozenia obce podľa dôležitosti. SWOT analýza tvorí základ pre spracovanie rozvojovej stratégie. Ide najmä o vzájomné porovnávanie vnútorných silných a slabých stránok obce a možností a ohrození, ktoré pôsobia na ďalší rozvoj územia z vonkajšieho prostredia.



- prevládajúci počet obyvateľstva v predproduktívnom veku ako v poproduktívnom veku
- priaznivá veková štruktúra obyvateľstva (vysoký podiel obyvateľov v produktívnom veku a rýchlo rastúci podiel obyvateľov v predproduktívnom veku)
- negatívne migračné saldo
- schválený územný plan obce,
- možnosti výstavby rodinných domov a nájomných bytov,

- prirodzený úbytok obyvateľstva
- málo pracovných príležitostí priamo v obci
- nižšia úroveň v rámci vzdelanostnej štruktúry obyvateľstva



OBČIANSKA VYBAVENOSŤ A TECHNICKÁ INFRAŠTRUKTÚRA

- plná plynofikácia obce
- komplexné pokrytie telekomunikačnými sieťami a internetovým pripojením
- separovanie odpadu
- funkčnosť služieb vývozu fekálií
- zriadený Dom nádeje
- dostatočná vybavenosť službami pre obyvateľov obce
- nerealizované pozemkové úpravy

- absencia denného stacionára pre seniorov a ZŤP
- chýba klub dôchodcov
- nefukčná kanalizácia a nevybudovaná vodovodná sieť
- chýbajú komplexné inžinierske siete
- neupravené vodné toky



SAMOSPRÁVA

- finančné zdravie obce
- aktívna samospráva v snahe o získanie a využívanie externých finančných zdrojov – ako sú štátne dotácie, finančné zdroje z EÚ a iné
- efektívny spôsob komunikácie s obyvateľmi prostredníctvom obecnej stránky
- zapájanie sa do aktivít Miestnej akčnej skupiny Dukla.

- nízke zapojenie obyvateľov do procesu plánovania
- nepostačujúce technické vybavenie obecného úradu

POLOHA A DOPRAVA	
	•
PRÍRODNÉ PODMIENKY, VYUŽITIE ÚZEMIA A CESTOVNÝ RUCH	
<ul style="list-style-type: none"> • podiel zastavaných plôch na celkovej výmere územia • existencia štrkovísk • existencia historických kúpeľov * blízkosť pamiatok UNESCO, Bardejova, Bardejovských kúpeľov a drevených chrámov * východisko po vojnových cestách I. a II. svetovej vojny * Možnosti ubytovania a stravovania, * kvalitné liečivé a minerálne pramene 	<ul style="list-style-type: none"> • chýba informačné turistické centrum • nedostatočná propagácia obce a regiónu • nevyužitie objekty bývalých kúpeľov a objektu školy a telocvične • rozostavené letné kúpalisko s hygienickými zariadeniami
PRÍLEŽITOSTI	OHROZENIA

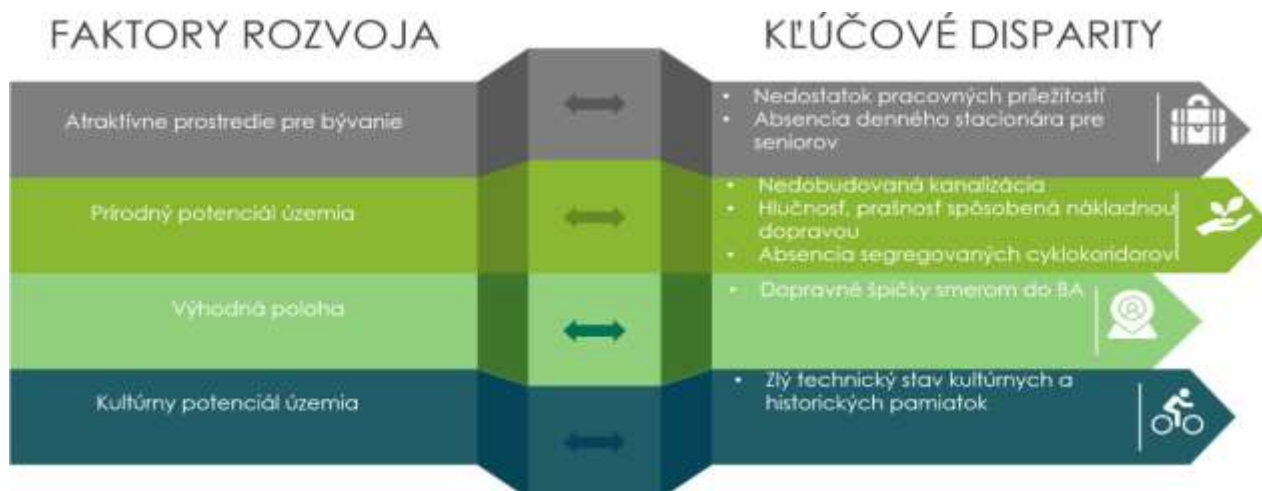
AKO PRÍLEŽITOSTI VIEME VYUŽIŤ	ČO NÁS MOŽE OHROZIŤ
--	--------------------------------

<ul style="list-style-type: none"> • Rekonštrukcia kanalizácie, čističky odpadových vôd • Vybudovanie vodovodu v obci • Využívanie externých finančných zdrojov z Plánu obnovy a Enviromentálneho fondu • Príležitosť spolupráce v rámci regiónu s osobitným zreteľom namedzinárodnú spoluprácu v rámci cezhraničnej spolupráce • rozširovanie vhodných lokalít pre výstavbu individuálnej a 	<ul style="list-style-type: none"> • zvyšovanie nezamestnanosti • nízky záujem investorov opodnikanie v území • sťahovanie obyvateľov zaprácou do iných miest • presun kompetencií na samosprávy bez adekvátneho presunu finančných zdrojov • zdravotná kríza a s ňou spojená hospodárska kríza
<ul style="list-style-type: none"> • hromadnej bytovej výstavby • zvýšený záujem o voľnočasové aktivity v prírode (turistika, cyklistika) • rozvoj turizmu a kúpeľníctva vďaka prírodnému potenciálu územia a výhodnej polohy. 	

14. HLAVNÉ DISPARITY A FAKTORY ROZVOJA

Identifikácia najvýznamnejších silných stránok, slabých stránok, príležitostí a ohrození vo SWOT analýze nám umožňuje identifikovať kľúčové disparity a faktory rozvoja. Hlavné faktory rozvoja je možné určiť pomocou kombinácie silných stránok a príležitostí zatiaľ čo hlavné disparity rozvoja je možné identifikovať na základe kombinácie slabých stránok a ohrození. Poznanie hlavných faktorov, ako aj disparít rozvoja prispieva k efektívnemu zadefinovaniu vhodnej stratégie rozvoja, ktorou by sa mala obec Šarišský Štiavnik v budúcom období uberať.

Schéma 4 Klúčové disparity a hlavné faktory rozvoja



15 STEEP ANALÝZA

Ďalším druhom analýzy, ktorá je často používaná v strategickom plánovaní, je tzv. **STEEP analýza**. Zameriava sa na komplex sociálnych, technických, ekonomických, ekologických a politických faktorov. Analyzuje tak výhradne externé prostredie, ktoré podmieňuje spôsob a metódy riadenia a plánovania v obci.

Sociálne faktory zahŕňajú predovšetkým faktory súvisiace so spôsobom života ľudí vrátane ich hodnôt, akými sú napríklad demografické faktory, úroveň vzdelania, prevažujúce hodnoty obyvateľov, štruktúra školstva a mnoho iných príbuzných faktorov.

Technické faktory predstavujú všetky faktory, ktoré súvisia s vývojom výrobných prostriedkov, materiálov, procesov, know-how a nových technológií a ktoré majú dopad na obec.

K ekonomickým faktorom patrí hospodársky vývoj na mezo a makro úrovni, ktorý zahŕňa toky financií, tovarov, informácií a energie, problematiku nezamestnanosti, platových podmienok konkurencie a ďalších faktorov s možným dopadom na rozvoj obce.

Z ekologických faktorov je dôležitý predovšetkým trvalo udržateľný rozvoj krajiny, ktorý súvisí s limitovanými zdrojmi a stále vzrastajúcimi nárokmi na ich využívanie.

Politické faktory zahŕňajú všetky faktory vyššej politickej moci od štátnej až po medzinárodnú

úroveň. Tieto faktory mnohokrát tvoria právny rámec, ktorý podporuje alebo naopak môže brzdiť rozvoj.

EKONOMICKÉ FAKTORY



POLITICKÉ FAKTORY



EKOLOGICKÉ FAKTORY





ČASŤ B – STRATEGICKÁ ČASŤ

16. VÍZIA ÚZEMIA

Vízia obce Šarišský Štiavnik predstavuje želaný stav obce, ktorý bude dosiahnutý realizovaním rozvojových zámerov definovaných v rozvojovej stratégii.

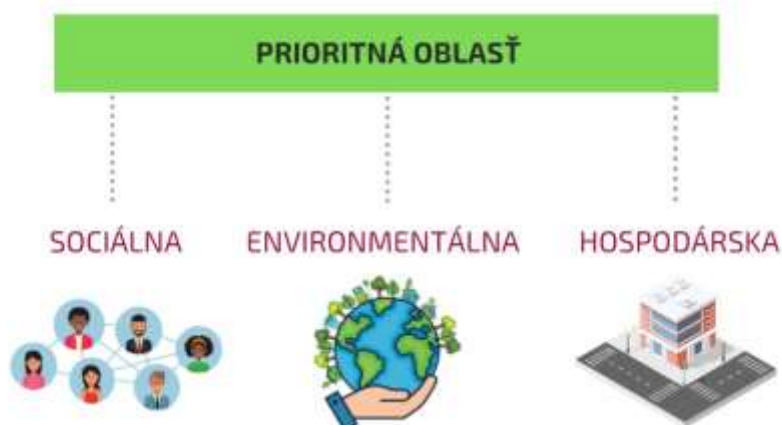
Hlavným cieľom strategickej vízie je poskytnúť smer pre strategické plánovanie, ako aj pre implementáciu navrhovaných opatrení. Vízia vykresľuje želanú budúcnosť obce z pohľadu – obyvateľov a tých, ktorí v obci pracujú, navštevujú ju, či v nej podnikajú po roku 2027.

Obec Šarišský Štiavnik bude príjemným a pokojným miestom pre bývanie s vidieckym rázom, kúpeľným nádychom, kvalitnou infraštruktúrou a občianskou vybavenosťou. Šarišský Štiavnik bude svoj rozvoj prispôbovať potrebám a záujmom obyvateľov a návštevníkov. Obec bude vybavená kvalitnou technickou a dopravnou infraštruktúrou. Obec bude svojím obyvateľom a návštevníkom poskytovať kvalitné možnosti pre šport, rekreáciu a oddych.

17. NÁVRH STRATÉGIE ROZVOJA OBCE

Návrh stratégie rozvoja obce Šarišský Štiavnik je rozdelený na 3 hlavné oblasti – Hospodársku, Sociálnu a Environmentálnu oblasť, ktoré spoločne smerujú k dosiahnutiu stanovenej vízie rozvoja. V rámci každej oblasti boli vytýčené jednotlivé strategické ciele, opatrenia a konkrétne aktivity = projektové zámery. Stanovené ciele, opatrenia a aktivity boli sformulované za účelom dosiahnutia vyváženého udržateľného rozvoja územia, pri rešpektovaní princípov regionálnej politiky so zohľadnením prírodno environmentálnych, socio-ekonomických územnotechnických podmienok v obci.

STRATEGICKÁ VÍZIA



CASŤ C – PROGRAMOVÁ ČASŤ

HOSPODÁRSKA OBLASŤ				
Cieľ	Opatrenie	Aktivita	Suma	
Zlepšenie dopravnej infraštruktúry v obci	Povrchvá úprava obecných komunikácií, rozšírenie obecnej Komunikácie s rekonštrukciou mosta na Poľane	Spracovanie projektovej dokumentácie	5 000,00	
		Asfaltovanie, ciest, rozšírenie komunikácie na Poľane a rekonštrukcia mosta na Poľane	130 000,00	
Zlepšenie prístupových a bezpečnostných podmienok na obecnom cintoríne	Zlepšiť dostupnosť vybudovaním chodníka k cintorínu, opatrenia proti vnikaniu zveriny oplatením a zvýšenie bezpečnosti osvetlením	Spracovanie projektovej dokumentácie	1 500,00	
		Realizácia opatrení a to výstavba chodníka, oplatenie areálu	50 000,00	

		cintorína a jeho osvetlenie		
Vytvoriť podmienky pre zážikový turizmu	Vybudovať vyhliadkovú vežu nad obcou s prístupovým chodníkom	Projektová dokumentácia	2 000,00	
		Vybudovať požadovanú rohladňu nad obcou s prístupom návštevníkov a informačnou tabuľou	45 000,00	
Zlepšenie parkovacích a odstavných plôch v obci	Zriadenie parkovacích plôch pri Dome Nádeje a pri Chráme sv. Michala Archanjela.	Projektová dokumentácia	2 500,00	
		Vybudovanie parkoviska pri Dome Nádeje počtom... miest a parkovisko pri Chráme sv. Michala Archanjela s počtom... parkovacích miest a vyznačením	180 000,00	

Zvýšenie dopravnej bezpečnosti v obci s vybudovaním dopr. infraštruktúry	Vybudovanie obecnej komunikácie a chodníka pre peších	Vybudovanie obecnej asfaltovej komunikácie v dĺžke.....m	14 000,00	
		Vybudovanie súbežného chodníka so zámkovou dlažbou s cestou.	800 000,00	
Zlepšenie podmienok pre činnosť DHZ rekonštrukciou hasičskej zbrojnice	Rekonštrukcia objekt hasičskej zbrojnice	Spracovanie PD	2 500,00	

Zdroj: vlastné spracovanie

SOCIÁLNA OBLASŤ			
Cieľ	Opatrenie	Aktivita	Suma
Zlepšenie podmienok pri poslednej rozlúčke a chladiarenskej vybavenosti	Rekonštrukcia Domu Nádeje	Zabezpečiť projektovú dokumentáciu	1 800,00
		Vydanie stavebného povolenia a rekonštrukcia objektu Domu Nádeje	100 000,00
Obnova zvonice NKP v obci	Zlepšiť stav NKP - rekonštrukciou	PD a Rozhodnutie KPÚ	1 500, 00
		Odborná rekonštrukcia zvonice	30 000,00
Zlepšenie športového vybavenia v obci	Vybudovanie multifunkčného ihriska	Zabezpečiť projektovú dokumentáciu	500,00

SOCIÁLNA OBLASŤ			
		Vykonať zemné práce a odborné práce s vybudovaním multifunkčného ihriska	20 000,00
Zlepšenie technického stavu kultúrno správnej budovy	Rekonštrukciou interiérov KSP zlepšiť jej technický a tepelno-izolačný stav II. etapa	Projektová dokumentácia	1 500,00
		Komplexná rekonštrukcia interiérov kultúrnej časti KSB	80 000,00
Zlepšenie stavu NKP Chrámu sv. Michala archanjela	Rekonštrukcia Chrámu podľa PD a Rozhodnutia KPÚ	PD, Rozhodnutie KPÚ	2 500,00
		Komplexne realizovaná rekonštrukcia NKP Chrámu sv. Michala Archanjela	200 000,00

Zdroj: vlastné spracovanie

Tabuľka 14 Plánované ciele, opatrenia a aktivity v environmentálnej oblasti

ENVIRONMENTÁLNA OBLASŤ			
Cieľ	Opatrenie	Aktivita	Suma
Zlepšiť účinnosť čistiarne odpadových vôd	Úpravami a zmenou technológie zvýšiť účinnosť čistenia odpadových vôd	Zabezpečiť projektovú dokumentáciu	2 800,00
		Modernizáciou a prestavbou ČOV zvýšiť účinnosť čistenia odpadových vôd	154 000,00
Zlepšenie zásobovania obyvateľov obce pitnou vodou	Zabezpečiť výstavbu vodojemu a vybudovať prívod a vodovodné prípojky a rozvody podľa odberných miest	PD a Rozhodnutie KPÚ	21 000, 00
		Zabezpečenie komplexnú výstavbu vodovodu podľa harmonogramu prác	300 000,00
Zregulovanie potoka Radomka	Zlepšiť reguláciu toku Radomky	Zabezpečiť projektovú dokumentáciu	2 500,00
		Vyčistenie koryta rieky a spevnenie brehov	285 000,00

Tabuľka č. 25 Priority, ciele, opatrenia a aktivity

Základné údaje o projektovom zámere č.1 Sociálna oblasť	
Názov projektu	Busta Akademika DIONÝZA ILKOVIČA
Garant	Obec Šarišský Štiavnik
Kontaktná osoba garanta	Michal Kimák
Partneri garanta (spolupráca s ...)	KPÚ Prešov
Začatie a ukončenie projektu (od ...do....)	2021 - 2027
Stav projektu pred realizáciou	Jedna z najvýznamnejších osobností, rodáka z obce Šarišský Štiavnik fyzik a chemik svetového významu rusínskeho pôvodu nie je v obci zviditeľnená tak ako si zaslúži. Jeho rovnica je jedno z vrcholových diel modernej vedy z II. pol. 20. storočia. Jeho význam v oblasti fyziky a chémie si zaslúži vyhlásiť umeleckú súťaž na spracovanie jeho busty.
Cieľ projektu	Zadať víťazovi súťaže spracovanie busty, ktorá bude umiestnená na vybranom reprezentačnom mieste v obci.

Výstupy	Umelecky vytvorená busta Akademika Dionýza Ilkoviča.						
Užívatelia	Obyvatelia a návštevníci obce						
Indikátory monitoringu	1ks busta						
Zmluvné podmienky	Budú dohodnuté pred odovzdaním zmluvy o dielo						
Riziká	Neodborný zásah pri spracovaní modlu busty						
Poznámky	Vysporiadaný stav						
Realizácia projektu							
Fáza / míľnik	Súčinnosť iného odboru alebo subjektu				Termín (mesiac/rok)		
Príprava projektovej dokumentácie	Spracovanie odborných podkladov pre realizáciu busty na vyhlásenie umeleckej súťaže				10/2024		
Vydanie stavebného povolenia	-						
Spracovanie a registrácia žiadosti	Externá konzultačná spoločnosť v spolupráci s internými zamestnancami obce						
Realizácia projektu	Vítaz súťaže				10/2025		
Slávnostné odhalenie	05/2026						
Financovanie projektu:							
Druh výdavku	Termín (rok)	Náklady Spolu (eur)	Z toho verejné zdroje				Z toho súkromné zdroje
			EU	SR	VÚC	obec	
Spracovanie projektovej dokumentácie		200				200	
Realizácia projektu		2 000		1 800		200	1 800
Spolu		2 200		1 800		400	1 800

Základné údaje o projektovom zámere č.2 Sociálna oblasť		
Názov projektu	Detské ihrisko v obci Šarišský Štiavnik	
Garant	Obec Šarišský Štiavnik	
Kontaktná osoba garanta	Michal Kimák	
Partneri garanta (spolupráca s ...)		
Začatie a ukončenie projektu (od ...do....)	2021 - 2027	
Stav projektu pred realizáciou	V obci doposiaľ nie je vybudované pre deti predškolského veku a mladších žiakov detské ihrisko zodpovedajúce normám pre jeho bezpečné využívanie v rámci oddychového priestoru.	
Cieľ projektu	Vybudovanie vhodného detského ihriska	
Výstupy	Kompletne vybudované detské ihrisko s oplotením v rámci oddychového priestoru s možnosťou dohľadu rodičov	
Užívatelia	Obyvatelia a návštevníci obce s deťmi	
Indikátory monitoringu	Počet herných prvkov na detskom ihrisku	
Zmluvné podmienky	Budú doplnené po podpise zmluvy ako výsledok verejného obstarávania	
Riziká	Nedostatok finančných prostriedkov	
Poznámky	Vysporiadaný stav	
Realizácia projektu		
Fáza / míľnik	Súčinnosť iného odboru alebo subjektu	Termín (mesiac/rok)
Príprava projektovej dokumentácie	Externá projektová kancelária	2024
Vydanie stavebného povolenia	Stavebný úrad	
Spracovanie a registrácia žiadosti	Externá konzultačná spoločnosť v spolupráci s internými zamestnancami obce	
Realizácia projektu	Externý dodávateľ na základe VO	2025

Kolaudácia							
Financovanie projektu:							
Druh výdavku	Termín (rok)	Náklady Spolu (eur)	Z toho verejné zdroje				Z toho súkromné zdroje
			EU	SR	VÚC	obec	
Spracovanie projektovej dokumentácie		500				500	
Realizácia projektu		20 000		18 000		2 000	
Spolu		20 500		18 000		2 500	

Základné údaje o projektovom zámere č.3 Sociálna oblasť	
Názov projektu	Chodník a osvetlenie na cintoríne v obci Šarišský Štiavnik
Garant	Obec Šarišský Štiavnik
Kontaktná osoba garanta	Michal Kimák
Partneri garanta (spolupráca s ...)	
Začatie a ukončenie projektu (od ...do....)	2021 - 2027
Stav projektu pred realizáciou	V obci nie je vybudovaný prístupový chodník na cintorín s povrchovou úpravou zároveň na cintoríne nie sú v kritických bodov vybudované svietiace body verejného osvetlenia
Cieľ projektu	Zlepšiť prístup návštevníkov na cintorín a možnosť návštev i vo večerných hodinách a zlepšenie opatrení proti vandalizmu
Výstupy	Kvalitný prístupový chodník s povrchovou úpravou a moderné osvetlenie cintorína
Užívatelia	Obyvatelia a návštevníci cintorína
Indikátory monitoringu	Nedostatok finančných prostriedkov

Zmluvné podmienky	Budú doplnené po VO						
Riziká	Nedostatok finančných prostriedkov						
Poznámky	Vysporiadaný stav						
Realizácia projektu							
Fáza / míľnik			Termín (mesiac/rok)				
Príprava projektovej dokumentácie	Externá projektová kancelária			05/2024			
Vydanie stavebného povolenia	Až po vypracovaní PD			10/2024			
Spracovanie a registrácia žiadosti	Externá organizácia			02/2025			
Realizácia projektu	Vítazný uchádzač z VO			10/2025			
Kolaudácia							
Financovanie projektu:							
Druh výdavku	Termín (rok)	Náklady Spolu (eur)	Z toho verejné zdroje				Z toho súkromné zdroje
			EU	SR	VÚC	obec	
Spracovanie projektovej dokumentácie		1 300				1 300	
Realizácia projektu		30 000	24 000	4 500		1 500	
Spolu		31 300	24 000	4 500		2 800	

Základné údaje o projektovom zámere č.4 Sociálna oblasť	
Názov projektu	Kamerový systém v obci Šarišský Štiavnik
Garant	Obec Šarišský Štiavnik
Kontaktná osoba garanta	Michal Kimák

Partneri garanta (spolupráca s ...)							
Začatie a ukončenie projektu (od ...do....)	2021 - 2027						
Stav projektu pred realizáciou	V obci nie je nainštalovaný kamerový systém, čo má negatívny dopad na poškodzovanie majetku obce a znečisťovanie verejných priestranstiev						
Cieľ projektu	Zlepšiť podmienky pri určení osôb zodpovedných za neporiadok a vandalizmus						
Výstupy	Zlepšenie monitoringu územia obce najmä v kritických bodoch						
Užívatelia	Obyvatelia a návštevníci						
Indikátory monitoringu	Počet kamier Počet sledovaných objektov a priestranstiev						
Zmluvné podmienky	Budú doplnené po podpise zmluvy ako výsledok VO						
Riziká	Nedostatok finančných prostriedkov						
Poznámky							
Realizácia projektu							
Fáza / míľnik	Súčinnosť iného odboru alebo subjektu	Termín (mesiac/rok)					
Príprava projektovej dokumentácie	Externá projektová kancelária	10/2025					
Vydanie stavebného povolenia	Stavebný úrad						
Spracovanie a registrácia žiadosti	Externá konzultačná spoločnosť v spolupráci s internými zamestnancami MÚ	03/2026					
Realizácia projektu	Externý dodávateľ na základe výsledkov VO	09/2026					
Kolaudácia							
Financovanie projektu:							
Druh výdavku	Termín (rok)	Náklady Spolu (eur)	Z toho verejné zdroje	Z toho súkromné zdroje			
			EU	SR	VÚC	obec	

Spracovanie projektovej dokumentácie		1 200				1 200	
Realizácia projektu		20 000		18 000 - MvSR		2 000	
Spolu		21 200		18 000		3 200	

Základné údaje o projektovom zámere č.5 Sociálna oblasť		
Názov projektu	Multifunkčné ihrisko pri KD Šarišský Štiavnik	
Garant	Obec Šarišský Štiavnik	
Kontaktná osoba garanta	Michal Kimák	
Partneri garanta (spolupráca s ...)		
Začatie a ukončenie projektu (od ...do....)	2021 - 2027	
Stav projektu pred realizáciou	<p>V obci po vyradení ZŠ z registra ZŠ nie je k dispozícii pre športové aktivity pre obyvateľov obce a návštevníkov žiadne vyhovujúce športové ihrisko o rozmeroch 33x18m s drenážnym systémom, umelou trávou a oplotením.</p> <p>Vybudovaním multifunkčného ihriska s umelou trávou by sa podstatne situácia vo vybavenosti v obci zlepšila na šport. aktivity.</p>	
Cieľ projektu	Zlepšenie športovej vybavenosti v obci	
Výstupy	Vybudované multifunkčné ihrisko vhodné pre deti, mládež i dospelých	
Užívatelia	Obyvatelia a návštevníci cintorína	
Indikátory monitoringu	Plocha vybudovaného ihriska 33x18 m	
Zmluvné podmienky	Budú doplnené po podpise zmluvy ako výsledok VO	
Riziká	Nedostatok finančných prostriedkov, kvalita dodávateľa	
Poznámky	Nevysporiadaný stav	
Realizácia projektu		
Fáza / míľnik	Súčinnosť iného odboru alebo subjektu	Termín (mesiac/rok)

Príprava projektovej dokumentácie	Externá projektová kancelária	02/2025					
Vydanie stavebného povolenia	Stavebný úrad	10/2025					
Spracovanie a registrácia žiadosti	Externá konzultačná spoločnosť v spolupráci s internými zamestnancami MÚ	03/2026					
Realizácia projektu	Externý dodávateľ	11/2026					
Kolaudácia	Stavebný úrad						
Financovanie projektu:							
Druh výdavku	Termín (rok)	Náklady Spolu (eur)	Z toho verejné zdroje				Z toho súkromné zdroje
			EU	SR	VÚC	obec	
Spracovanie projektovej dokumentácie		2 300				2 300	
Realizácia projektu		80 000		76 000 - MŠSR		4 000	
Spolu		82 300		76 000		6 300	

Ďalšie údaje o projektovomZ zámere č.6 Sociálna oblasť	
Názov projektu	Obecný podnik Šarišský Štiavnik
Garant	Obec Šarišský Štiavnik
Kontaktná osoba garanta	Michal Kimák
Partneri garanta (spolupráca s ...)	
Začatie a ukončenie projektu (od ...do....)	2021 - 2027
Stav projektu pred realizáciou	V obci okrem dvoch podnikateľských subjektov nezamestnáva priamo v obci žiadny súkromný podnikateľ. V obci chýba výroba pekárenských výrobkov a obchodu s potravinami. Samostatná obec plánuje riešiť tento stav zriadením obecného podniku, kde hlavnou náplňou bude výroba pekárenských výrobkov a samostatnej obchodnej jednotky.

Cieľ projektu	Podieľať sa na znížení počtu dlhodobo nezamestnaných						
Výstupy	Počet vytvorených pracovných miest						
Užívatelia	Obyvatelia obce, návštevníci a obyvatelia okolitých obcí						
Indikátory monitoringu	Počet vytvorených miest						
Zmluvné podmienky	Budú doplnené po registrácii sociálneho podniku						
Riziká	Nedostatok finančných prostriedkov						
Poznámky	Vysporiadaný stav						
Realizácia projektu							
Fáza / míľnik	Súčinnosť iného odboru alebo subjektu	Termín (mesiac/rok)					
Príprava projektovej dokumentácie	Externá projektová kancelária						
Vydanie registrácie sociálneho podnikuf	MPSVaR SR						
Spracovanie a registrácia žiadosti	Externá konzultačná spoločnosť v spolupráci s obcou	05/2025					
Realizácia projektu	Externý dodávateľ	02/2026					
Kolaudácia	Stavebný úrad						
Financovanie projektu:							
Druh výdavku	Termín (rok)	Náklady Spolu (eur)	Z toho verejné zdroje				Z toho súkromné zdroje
			EU	SR	VÚC	obec	
Spracovanie projektovej dokumentácie						Bude doplnené	
Realizácia projektu			60 000	150 000 – SR (regionálny príspevok)			

Spolu		210 000	60 000	150 000			
-------	--	---------	--------	---------	--	--	--

Základné údaje o projektovom zámere č.7 Sociálna oblasť		
Názov projektu	Oddychová zóna pri KD Šarišský Štiavnik modernizácia	
Garant	Obec Šarišský Štiavnik	
Kontaktná osoba garanta	Michal Kimák	
Partneri garanta (spolupráca s ...)		
Začatie a ukončenie projektu (od ...do....)	2021 - 2027	
Stav projektu pred realizáciou	Pri kultúrno správnej budove v centre obce nie je vybudovaný vyhovujúci oddychový priestor. Po rekonštrukcii kultúrneho domu sa vyžaduje takýto priestor vybudovať a to ozelením plochy vhodnými drevinami a drobnou architektúrou. Súčasná plocha priestoru je značne poškodená a nevyhovuje pre oddychové aktivity.	
Cieľ projektu	Skvalitnenie oddychového priestoru pre obyvateľov a návštevníkov obce	
Výstupy	Komplexne vybavený oddychový priestor pre všetky vekové kategórie	
Užívatelia	Obyvatelia obce a návštevníci	
Indikátory monitoringu	Plocha oddychového priestoru a počet vysadených drevín a prvkov drobnej architektúry	
Zmluvné podmienky	Budú doplnené po podpise zmluvy ako výsledok VO	
Riziká	Nedostatok finančných prostriedkov, kvalita dodávateľa	
Poznámky		
Realizácia projektu		
Fáza / míľnik	Súčinnosť iného odboru alebo subjektu	Termín (mesiac/rok)
Príprava projektovej dokumentácie	Externá projektová kancelária	04/2024
Vydanie stavebného povolenia	Stavebný úrad	11/2024

Spracovanie a registrácia žiadosti	Externá konzultačná spoločnosť v spolupráci s internými zamestnancami MÚ		02/2025				
Realizácia projektu	Externý dodávateľ		10/2025				
Kolaudácia	Stavebný úrad						
Financovanie projektu:							
Druh výdavku	Termín (rok)	Náklady Spolu (eur)	Z toho verejné zdroje				Z toho súkromné zdroje
			EU	SR	VÚC	obec	
Spracovanie projektovej dokumentácie		1 300				1 300	
Realizácia projektu		30 000	24 000	4 500		1 500	
Spolu		31 300	24 000	4 500		2 800	

Základné údaje o projektovom zámere č.8 Sociálna oblasť	
Názov projektu	Rekonštrukcia budovy č.29 – zriadenie 24 hod. hospicu
Garant	Obec Šarišský Štiavnik
Kontaktná osoba garanta	Michal Kimák
Partneri garanta (spolupráca s ...)	
Začatie a ukončenie projektu (od ...do....)	2021 - 2027
Stav projektu pred realizáciou	V súčasnom období ma obec Šarišský Štiavnik vhodný objekt, ktorý je momentálne nevyužitý a treba ho zrekonštruovať. Prostredím a minerálnymi liečivými prameňmi je možnosť v tomto objekte zriadiť 24 hodinový hospic.
Cieľ projektu	Prestavať budovu č.29 na zriadenie 24 hod. hospicu
Výstupy	Obyvatelia okolitých obcí požadujúci o zabezpečovanie sociálnych služieb v tejto podobe. Obecné zastupiteľstvo môže rozhodnúť , či obec cez obecný podnik bude zabezpečovať a prevádzkovať toto

	zariadenie, alebo budovu poskytnute inej organizácii na poskytovanie sociálnych služieb formou nájmu						
Užívatelia	Obyvatelia okolitých obcí požadujúci o zabezpečovanie sociálnych služieb v tejto podobe						
Indikátory monitoringu	Počet zamestnancov a lôžková kapacita hospicu						
Zmluvné podmienky	Budú dohodnuté po rozhovoroch na VÚC Prešov a po rozhodnutí obecného zastupiteľstva						
Riziká	Neposkytnutie úveru, resp. nechválenie dotácie						
Poznámky	Objekt je vo vlastníctve obce						
Realizácia projektu							
Fáza / míľnik	Súčinnosť iného odboru alebo subjektu				Termín (mesiac/rok)		
Príprava projektovej dokumentácie	Externá projektová kancelária				03/2025		
Vydanie stavebného povolenia	Stavebný úrad				-		
Spracovanie a registrácia žiadosti	Externá konzultačná spoločnosť v spolupráci s internými zamestnancami MÚ				05/2025		
Realizácia projektu	Externý dodávateľ				11/2025		
Kolaudácia	Stavebný úrad						
Financovanie projektu:							
Druh výdavku	Termín (rok)	Náklady Spolu (eur)	Z toho verejné zdroje				Z toho súkromné zdroje
			EU	SR	VÚC	obec	
Spracovanie projektovej dokumentácie		3 000					
Realizácia projektu		300 000				300 000 (úver)	
Spolu		303 000					

Základné údaje o projektovom zámere č.9 Sociálna oblasť

Názov projektu	Rekonštrukcia kuchyne a kúrenia v KD	
Garant	Obec Šarišský Štiavnik	
Kontaktná osoba garanta	Michal Kimák	
Partneri garanta (spolupráca s ...)		
Začatie a ukončenie projektu (od ...do....)	2021 - 2027	
Stav projektu pred realizáciou	Využívanie KD je podmienené odstránením havarijného stavu centrálného kúrenia a havarijného stavu kuchyne – vývarovne. Tento stav má vplyv na prenájom priestorov KD pri rôznych životných jubileách, svadbách a rôznych iných podujatiach, kde si objednávateľia priestorov chcú zabezpečiť spolu s poskytnutím stravovania a občerstvenia	
Cieľ projektu	Docieľiť komfortné podmienky pre organizovanie spoločenských akcií v KD s možnosťou poskytovania stravovacích a občerstvovacích služieb	
Výstupy	Zlepšenie podmienok pri poskytovaní stravovacích a občerstvovacích služieb v kultúrnom dome	
Užívatelia	Obyvatelia obce a iní zúčastníkovia o organizovanie spoločenských akcií.	
Indikátory monitoringu	Kapacita kuchyne na poskytovanie stravovacích služieb	
Zmluvné podmienky	Budú doplnené po podpise zmluvy ako výsledok VO	
Riziká	Nedostatok finančných prostriedkov	
Poznámky	Vysporiadaný stav	
Realizácia projektu		
Fáza / míľnik	Súčinnosť iného odboru alebo subjektu	Termín (mesiac/rok)
Príprava projektovej dokumentácie	Externá projektová kancelária	10/2024
Vydanie stavebného povolenia	Stavebný úrad	
Spracovanie a registrácia žiadosti	Externá konzultačná spoločnosť v spolupráci s internými zamestnancami MÚ	03/2025
Realizácia projektu	Externý dodávateľ	10/2025
Kolaudácia	Stavebný úrad	-

Financovanie projektu:							
Druh výdavku	Termín (rok)	Náklady Spolu (eur)	Z toho verejné zdroje				Z toho súkromné zdroje
			EU	SR	VÚC	obec	
Spracovanie projektovej dokumentácie		1 300				1 300	
Realizácia projektu		40 000	32 000	6 000		2 000	
Spolu		41 300	32 000	6 000		3 300	

Základné údaje o projektovom zámere č.10 Sociálna oblasť	
Názov projektu	Výstavba 6 bytovej jednotky
Garant	Obec Šarišský Štiavnik
Kontaktná osoba garanta	Michal Kimák
Partneri garanta (spolupráca s ...)	
Začatie a ukončenie projektu (od ...do...)	2021 - 2027
Stav projektu pred realizáciou	Obec Šarišský Štiavnik nevyhnutne potrebuje stabilizovať počet obyvateľov na základe prieskumu najvhodnejším by bolo vybudovať pre uspokojenie najmä mladších obyvateľov ubytovanie v nájomných bytoch.
Cieľ projektu	Vybudovanie 6 bytovej nájomnej jednotky
Výstupy	Plne funkčná 6bytová jednotka poskytujúca prenájom bytov pre mladé rodiny
Užívatelia	Mladé rodiny
Indikátory monitoringu	Rozloha bytových jednotiek a štruktúra bytov
Zmluvné podmienky	Budú doplnené po podpise zmluvy ako výsledok VO
Riziká	Neposkytnutie úveru

Poznámky	Vysporiadaný stav						
Realizácia projektu							
Fáza / míľnik	Súčinnosť iného odboru alebo subjektu				Termín (mesiac/rok)		
Príprava projektovej dokumentácie	Externá projektová kancelária				03/2026		
Vydanie stavebného povolenia	Stavebný úrad				10/2026		
Spracovanie a registrácia žiadosti	Externá konzultačná spoločnosť v spolupráci s internými zamestnancami MÚ				03/2027		
Realizácia projektu	Externý dodávateľ				10/2027		
Kolaudácia	Stavebný úrad				-		
Financovanie projektu:							
Druh výdavku	Termín (rok)	Náklady Spolu (eur)	Z toho verejné zdroje				Z toho súkromné zdroje
			EU	SR	VÚC	obec	
Spracovanie projektovej dokumentácie		2 500				2 500	
Realizácia projektu		250 000				250 000 úver	
Spolu		252 000				252 000	

Základné údaje o projektovom zámere č.2 Hospodárska oblasť	
Názov projektu	Oplotenie cintorína v obci Šarišský Štiavnik
Garant	Obec Šarišský Štiavnik
Kontaktná osoba garanta	Michal Kimák
Partneri garanta (spolupráca s ...)	

Začatie a ukončenie projektu (od ...do....)	2021 - 2027						
Stav projektu pred realizáciou	Oplotenie cintorína je v zlom technickom stave a zabraňuje vstupu nepovolánym a zverí do areálu cintorína						
Cieľ projektu	Zvýšená ochrana areálu cintorína a zlepšenie jeho vizuálneho vzhľadu						
Výstupy	Kompletne oplotený obecný cintorín so vstupnou bránou						
Užívatelia	Obyvatelia obce						
Indikátory monitoringu	Dĺžka oplotenia						
Zmluvné podmienky	Boli spracované pred procesom VO a schválené po ukončení VO s víťazným dodávateľom						
Riziká	Nedostatok finančných zdrojov a nekvalitné pletivo						
Poznámky	Vysporiadaný stav						
Realizácia projektu							
Fáza / míľnik	Súčinnosť iného odboru alebo subjektu				Termín (mesiac/rok)		
Príprava projektovej dokumentácie	Externá projektová kancelária				10/2024		
Realizácia projektu	Externý dodávateľ				07/2025		
Financovanie projektu:							
Druh výdavku	Termín (rok)	Náklady Spolu (eur)	Z toho verejné zdroje				Z toho súkromné zdroje
			EU	SR	VÚC	obec	
Spracovanie projektovej dokumentácie		300				300	
Realizácia projektu		20 000	16 000	3 000		1 000	
Spolu		20 300	16 000	3 000		1 300	

Základné údaje o projektovom zámere č.3 Hospodárska oblasť

Názov projektu	Rekonštrukcia 3 autobusových zastávok a odstavných plôch						
Garant	Obec Šarišský Štiavnik						
Kontaktná osoba garanta	Michal Kimák						
Partneri garanta (spolupráca s ...)							
Začatie a ukončenie projektu (od ...do....)	2021 - 2027						
Stav projektu pred realizáciou	Autobusové zastávky sú v nevyhovujúcom technickom stave je nevyhnutná ich výmena s úpravou nástupnej plochy a vyznačenia. Vzhľad zastávok by mal kopírovať zastávku na ceste i/21.						
Cieľ projektu	Vybudované moderné zastávky s nástupnou plochou spĺňajúce požadované parametre.						
Výstupy	Vybudované 3 autobusové zastávky						
Užívatelia	Obyvatelia obce a okolia						
Indikátory monitoringu	Počet miest a plocha						
Zmluvné podmienky	Boli spracované pred procesom VO a schválené po ukončení VO s víťazným dodávateľom						
Riziká	Nedostatok finančných zdrojov a nekvalitne odvedená práca						
Poznámky	Vysporiadaný stav						
Realizácia projektu							
Fáza / míľnik	Súčinnosť iného odboru alebo subjektu				Termín (mesiac/rok)		
Príprava projektovej dokumentácie	Externá projektová kancelária				10/2025		
Realizácia projektu	Externý dodávateľ				08/2026		
Financovanie projektu:							
Druh výdavku	Termín (rok)	Náklady Spolu (eur)	Z toho verejné zdroje				Z toho súkromné zdroje
			EU	SR	VÚC	obec	

Spracovanie projektovej dokumentácie		2 500				2 500	
Realizácia projektu		100 000	92 000	6 000		2 000	
Spolu		102 500	92 000	6 000		4 500	

Základné údaje o projektovom zámere č.4 Hospodárska oblasť		
Názov projektu	Rekonštrukcia Hasičskej zbrojnice	
Garant	Obec Šarišský Štiavnik	
Kontaktná osoba garanta	Michal Kimák	
Partneri garanta (spolupráca s ...)		
Začatie a ukončenie projektu (od ...do....)	2021 - 2027	
Stav projektu pred realizáciou	Požiarna zbrojnica v obci je v havarijnom stave so zastaraným vykurovaním. Je nevyhnutné s bezpečnostných dôvodov a značných nákladov na vykurovanie realizovať komplexnú rekonštrukciu objektu.	
Cieľ projektu	Komplexne zrekonštruovaná Hasičská zbrojnica vytvárajúca vhodné podmienky pre členov DHZ a uskladnenie požiarnej techniky	
Výstupy	Moderná prevádzky schopná hasičská zbrojnica	
Užívatelia	Obec, obyvatelia obce a okolia	
Indikátory monitoringu	Úžitková plocha hasičskej zbrojnice	
Zmluvné podmienky	Boli spracované pred procesom VO a schválené po ukončení VO s víťazným dodávateľom	
Riziká	Nedostatok finančných zdrojov a nekvalitne odvedená práca	
Poznámky	Vysporiadaný stav	
Realizácia projektu		
Fáza / míľnik	Súčinnosť iného odboru alebo subjektu	Termín (mesiac/rok)
Príprava projektovej dokumentácie	Externá projektová kancelária	05/2025

Realizácia projektu		Externý dodávateľ		03/2026			
Financovanie projektu:							
Druh výdavku	Termín (rok)	Náklady Spolu (eur)	Z toho verejné zdroje				Z toho súkromné zdroje
			EU	SR	VÚC	obec	
Spracovanie projektovej dokumentácie		2 500				2 500	
Realizácia projektu		100 000	92 000	6 000		2 000	
Spolu		102 500	92 000	6 000		4 500	

Základné údaje o projektovom zámere č.5 Hospodárska oblasť	
Názov projektu	Rekonštrukcia drevenej zvonice NKP
Garant	Obec Šarišský Štiavnik
Kontaktná osoba garanta	Michal Kimák
Partneri garanta (spolupráca s ...)	Gréckokatolícka cirkev – biskupský úrad
Začatie a ukončenie projektu (od ...do....)	2021 - 2027
Stav projektu pred realizáciou	NKP drevená zvonica pochádzajúca z 19. Storočia nevyhnutne potrebuje rekonštrukciu objektu pri dodržaní podmienok KPÚ v Prešove
Cieľ projektu	Zachrániť NKP pre ďalšie generácie
Výstupy	Zrekonštruovaná drevená zvonica ako súčasť areálu kostola Michala Archanjela
Užívatelia	Obyvatelia obce a návštevníci obce
Indikátory monitoringu	Plocha zvonice a plocha strechy
Zmluvné podmienky	Boli spracované pred procesom VO a schválené po ukončení VO s víťazným dodávateľom

Riziká	Nedostatok finančných zdrojov a nekvalitný dodávateľia						
Poznámky	Vysporiadaný stav						
Realizácia projektu							
Fáza / míľnik	Súčinnosť iného odboru alebo subjektu					Termín (mesiac/rok)	
Príprava projektovej dokumentácie	Externá projektová kancelária					03/2024	
Realizácia projektu	Externý dodávateľ					05/2025	
Financovanie projektu:							
Druh výdavku	Termín (rok)	Náklady Spolu (eur)	Z toho verejné zdroje				Z toho súkromné zdroje
			EU	SR	VÚC	obec	
Spracovanie projektovej dokumentácie		1 800				1 800	
Realizácia projektu		20 000		18 000		2 000	
Spolu		21 800	20 000	18 000		3 800	

Základné údaje o projektovom zámere č.6 Hospodárska oblasť	
Názov projektu	Rekonštrukcia interiéru kultúrneho domu v obci II. etapa
Garant	Obec Šarišský Štiavnik
Kontaktná osoba garanta	Michal Kimák
Partneri garanta (spolupráca s ...)	
Začatie a ukončenie projektu (od ...do....)	2021 - 2027
Stav projektu pred realizáciou	II. etapa rekonštrukcie KD je neukončená z dôvodu nedostatku finančných prostriedkov z realizovania prvej etapy rekonštrukcie KD.

	V druhej etape je nevyhnutné rekonštruovať interiéry KD spočívajúce vo výmene nevyhovujúcich obkladových a podlahových materiálov, náterov, hygienických malieb a vybavenia interiérov KD.						
Cieľ projektu	Zvýšenie úrovne interiérov ich vybavenia						
Výstupy	Komplexne zmodernizovaný KD s možnosťou organizovania rôznych kultúrno-spoločenských podujatí.						
Užívatelia	Obyvatelia obce a organizátori podujatia a účastníci spoločenských akcií						
Indikátory monitoringu	Plocha zrekonštruovaných interiérov, vymenený inventár interiérov						
Zmluvné podmienky	Boli spracované pred procesom VO a schválené po ukončení VO s víťazným dodávateľom						
Riziká	Nedostatok finančných zdrojov						
Poznámky	Neysporiadaný stav						
Realizácia projektu							
Fáza / míľnik	Súčinnosť iného odboru alebo subjektu				Termín (mesiac/rok)		
Príprava projektovej dokumentácie	Externá projektová kancelária				04/2025		
Realizácia projektu	Externý dodávateľ				05/2026		
Financovanie projektu:							
Druh výdavku	Termín (rok)	Náklady Spolu (eur)	Z toho verejné zdroje				Z toho súkromné zdroje
			EU	SR	VÚC	obec	
Spracovanie projektovej dokumentácie		1 800				1 800	
Realizácia projektu		150 000	120 000	22 500		7 500	
Spolu		151 800	120 000	22 500		9 300	

Základné údaje o projektovom zámere č.7 Hospodárska oblasť				
Názov projektu	Rekonštrukcia strechy na Kultúrnom dome v obci Šarišský Štiavnik			
Garant	Obec Šarišský Štiavnik			
Kontaktná osoba garanta	Michal Kimák			
Partneri garanta (spolupráca s ...)				
Začatie a ukončenie projektu (od ...do...)	2021 - 2027			
Stav projektu pred realizáciou	Nevyhovujúca strecha na KD, ktorá v súčasnosti na mnohých miestach preteká, čím dochádza k neustálemu poškodzovaniu drevenej konštrukcie strechy, ktorú z väčšej časti treba vymeniť a zároveň zrealizovať aj izoláciu strechy			
Cieľ projektu	Komplexne zmodernizovať KD a vykonať opatrenia na predchádzanie poškodzovaniu majetku pri mimoriadných udalostiach			
Výstupy	Výmenou strechy úplne zmodernizovaná a upravená kultúrno správna budova vrátane KD			
Užívatelia	Obyvatelia obce , návštevníci			
Indikátory monitoringu	Plocha strechy, množstvo vymenených trávov a krokvý strešnej konštrukcie a materiálu na prekrytie strechy podľa projektu.			
Zmluvné podmienky	Boli spracované pred procesom VO a schválené po ukončení VO s víťazným dodávateľom			
Riziká	Nekvalitne vykonaná práca pri zastrešovaní objektu			
Poznámky	Vysporiadaný stav			
Realizácia projektu				
Fáza / míľnik	Súčinnosť iného odboru alebo subjektu		Termín (mesiac/rok)	
Príprava projektovej dokumentácie	Externá projektová kancelária		08/2025	
Realizácia projektu	Externý dodávateľ		10/2026	
Financovanie projektu:				
Druh výdavku	Termín (rok)	Náklady Spolu	Z toho verejné zdroje	Z toho súkromné zdroje

	(eur)					
			EU	SR	VÚC	obec
Spracovanie projektovej dokumentácie	15 000					15 000 – vrátane znaleckého posudku
Realizácia projektu	150 000	120 000	22 500			7 500
Spolu	165 000	120 000	22 500			22 500

Základné údaje o projektovom zámere č.8 Hospodárska oblasť	
Názov projektu	Rekonštrukcia mosta na obecnej komunikácii na „Poľane“ vrátane rozšírenia obecnej cesty III triedy
Garant	Obec Šarišský Štiavnik
Kontaktná osoba garanta	Michal Kimák
Partneri garanta (spolupráca s ...)	
Začatie a ukončenie projektu (od ...do....)	2021 - 2027
Stav projektu pred realizáciou	Nevyhovujúci cestný úsek obecnej komunikácie na „Poľane“ na obojsmernú prevádzku, chýbajúci chodník a nevyhovujúci stav cestného mosta
Cieľ projektu	Rozšírená a zrekonštruovaná cestná komunikácia a rekonštruovaný cestný most vyhovujúci na prevádzku.
Výstupy	Zlepšenie časti obecnej dopravnej infraštruktúry v obecnej časti na “Poľane”
Užívatelia	Obyvatelia obce, návštevníci – motoristi a prechádzajúci motorist a cyklisti
Indikátory monitoringu	Dĺžka rozšírenej komunikácie a dĺžka cestného mosta
Zmluvné podmienky	Boli spracované pred procesom VO a schválené po ukončení VO s víťazným dodávateľom
Riziká	Nedostatok finančných prostriedkov
Poznámky	Vysporiadaný stav

Realizácia projektu							
Fáza / míľnik		Súčinnosť iného odboru alebo subjektu			Termín (mesiac/rok)		
Príprava projektovej dokumentácie		Externá projektová kancelária					
Realizácia projektu		Externý dodávateľ					
Financovanie projektu:							
Druh výdavku	Termín (rok)	Náklady Spolu (eur)	Z toho verejné zdroje				Z toho súkromné zdroje
			EU	SR	VÚC	obec	
Spracovanie projektovej dokumentácie		500				500	
Realizácia projektu		60 000	48 000	9 000		9 000	
Spolu		6 500	48 000	9 000		9 500	

Základné údaje o projektovom zámere č.9 Hospodárska oblasť	
Názov projektu	Zvýšenie bezpečnosti na ceste 1/21 v obci vybudovaním chodníka, s novým dopravným vyznačením a signalizáciou
Garant	Obec Šarišský Štiavnik
Kontaktná osoba garanta	Michal Kimák
Partneri garanta (spolupráca s ...)	
Začatie a ukončenie projektu (od ...do....)	2021 - 2027
Stav projektu pred realizáciou	Nevyhovujúci cestný úsek cesty 1/21 pre chýbajúci súbežný chodník z dôvodov využívania cestnej komunikácie chodcami a následne dopravnými nehodami.
Cieľ projektu	Vybudovaný súbežný chodník s dopravným vyznačením a signalizáciou.
Výstupy	Zlepšenie časti dopravnej infraštruktúry hlavného ťahu sever – juh Európy

Užívatelia	Obyvatelia obce, návštevníci – motoristi nákladných áut, kamiónov, autobusov a osobných áut s medzinárodnou prepravou.						
Indikátory monitoringu	Dĺžka chodníka pre peších						
Zmluvné podmienky	Boli spracované pred procesom VO a schválené po ukončení VO s víťazným dodávateľom						
Riziká	Nedostatok finančných prostriedkov						
Poznámky	Vysporiadaný stav						
Realizácia projektu							
Fáza / míľnik	Súčinnosť iného odboru alebo subjektu				Termín (mesiac/rok)		
Príprava projektovej dokumentácie	Externá projektová kancelária				10/2024		
Realizácia projektu	Externý dodávateľ				04/2026		
Financovanie projektu:							
Druh výdavku	Termín (rok)	Náklady Spolu (eur)	Z toho verejné zdroje				Z toho súkromné zdroje
			EU	SR	VÚC	obec	
Spracovanie projektovej dokumentácie		2 100				2 100	
Realizácia projektu		70 000	56 000	10 500		3 500	
Spolu		72 100	56 000	10 500		5 600	

Základné údaje o projektovom zámere č.11 Hospodárska oblasť

Názov projektu	Kúpa kúpeľného areálu a parku s rekonštrukciou KASNE a revitalizácia areálu a parku s rybníkom
Garant	Obec Šarišský Štiavnik
Kontaktná osoba garanta	Michal Kimák

Partneri garanta (spolupráca s ...)							
Začatie a ukončenie projektu (od ...do...)	2021 - 2027						
Stav projektu pred realizáciou	Nevyužitý, nevyhovujúci a neusporiadaný kúpeľný areál vrátane parku, rozostavaného kúpaliska, rybníka, havarijného stavu KAŠNE a chýbajúca vybavenosť.						
Cieľ projektu	Komplexná revitalizácia kúpeľného areálu a kúpeľného parku s odberom vody v Kašni vrátane jej sprevádzkovania, otvorenia informačného centra, postupného ukončovania objektov s cieľom postupného zvyšovania návštevnosti.						
Výstupy	Zlepšenie súčasného stavu kúpeľného areálu, kúpeľného parku a kúpeľných zariadení za účelom zvyšovania dopytu po kúpeľných a iných službách.						
Užívatelia	Návštevníci zariadení bývalých kúpeľov a doplnkových zariadení						
Indikátory monitoringu	Počty návštevníkov ubytovaných a využívajúcich doplnkové služby.						
Zmluvné podmienky	Boli spracované pred procesom VO a schválené po ukončení VO s víťazným dodávateľom						
Riziká	Nedostatok finančných prostriedkov, nedostatočný marketing						
Poznámky	Nevysporiadaný stav						
Realizácia projektu							
Fáza / míľnik	Súčinnosť iného odboru alebo subjektu	Termín (mesiac/rok)					
Príprava projektovej dokumentácie	Externá projektová kancelária	-					
Realizácia projektu	Externý dodávateľ	-					
Financovanie projektu:							
Druh výdavku	Termín (rok)	Náklady Spolu (eur)	Z toho verejné zdroje				Z toho súkromné zdroje
			EU	SR	VÚC	obec	
Spracovanie projektovej dokumentácie		1 500				1 500	
Realizácia projektu		50 000	40 000	7 500		2 500	

Spolu		51 500	40 000	7 500		4 000	
-------	--	--------	--------	-------	--	-------	--

Základné údaje o projektovom zámere č.12 Hospodárska oblasť		
Názov projektu	Odkúpenie objektu na zriadenie pamätnej izby	
Garant	Obec Šarišský Štiavnik	
Kontaktná osoba garanta	Michal Kimák	
Partneri garanta (spolupráca s ...)		
Začatie a ukončenie projektu (od ...do....)	2021 - 2027	
Stav projektu pred realizáciou	Obec nemá v súčasnom období vhodný objekt pre zriadenie pamiatkovej izby s vonkajším dvorom na umiestnenie starých zachovalých pamiatok a pôvodného náradia, ako i osobností obce. Obci sa naskytla príležitosť odkúpenia súkromného nevyužívaného domu pre tieto účely.	
Cieľ projektu	Revitalizovať odkúpený na uvedené účely po spracovaní statického a dentrologického posudku a architektonickej štúdie podľa rozhodnutia KPÚ v Prešove. most	
Výstupy	Zrevitalizovaný pôvodný dom na stanovené účely a podľa podmienok KPÚ.	
Užívatelia	Obyvatelia obce, návštevníci, domáci a zahraniční turisti.	
Indikátory monitoringu	Plocha zrevitalizovaného domu a vonkajšieho Dvora.	
Zmluvné podmienky	Boli spracované pred procesom VO a schválené po ukončení VO s víťazným dodávateľom	
Riziká	Nedostatok finančných prostriedkov, neschválenie úveru	
Poznámky	Nevysporiadaný stav	
Realizácia projektu		
Fáza / míľnik	Súčinnosť iného odboru alebo subjektu	Termín (mesiac/rok)
Príprava projektovej dokumentácie	Externá projektová kancelária	-
Realizácia projektu	Externý dodávateľ	-
Financovanie projektu:		

Druh výdavku	Termín (rok)	Náklady Spolu (eur)	Z toho verejný zdroj				Z toho súkromné zdroje
			EU	SR	VÚC	obec	
Spracovanie projektovej dokumentácie		3 500				3 500	
Realizácia projektu		450 000					450 000
Spolu		453 500				3 500	450 000

Základné údaje o projektovom zámere č.13 Hospodárska oblasť	
Názov projektu	Rekonštrukcia verejného osvetlenia a obecného rozhlasu
Garant	Obec Šarišský Štiavnik
Kontaktná osoba garanta	Michal Kimák
Partneri garanta (spolupráca s ...)	
Začatie a ukončenie projektu (od ...do....)	2021 - 2027
Stav projektu pred realizáciou	Nevyhovujúci technický stav verejného osvetlenia náročného na spotrebu energie a nevyhovujúce amplióny a zastaralé vodiče na obecnom rozhlase.
Cieľ projektu	Skvalitnenie verejného osvetlenia výmeny pôvodných svietidiel na LED a zlepšenia kvality ozvučenia.
Výstupy	Skvalitnenie verejného osvetlenia v obci a kvality ozvučenia.
Užívatelia	Obyvatelia obce, návštevníci, prechádzajúci motoristi
Indikátory monitoringu	Počet vymenených svietidiel a ampliónov
Zmluvné podmienky	Boli spracované pred procesom VO a schválené po ukončení VO s víťazným dodávateľom
Riziká	Nedostatok finančných prostriedkov
Poznámky	Vysporiadaný stav
Realizácia projektu	

Fáza / míľnik	Súčinnosť iného odboru alebo subjektu	Termín (mesiac/rok)					
Príprava projektovej dokumentácie	Externá projektová kancelária	04/2025					
Realizácia projektu	Externý dodávateľ	05/2026					
Financovanie projektu:							
Druh výdavku	Termín (rok)	Náklady Spolu (eur)	Z toho verejné zdroje				Z toho súkromné zdroje
			EU	SR	VÚC	obec	
Spracovanie projektovej dokumentácie		2 300				2 300	
Realizácia projektu		90 000	50 000	7 500		2 500	30 000
Spolu		92 300	56 000	10 500		5 600	30 000

Základné údaje o projektovom zámere č.14 Hospodárska oblasť	
Názov projektu	Rekonštrukcia chrámu sv. Michala Archanjela
Garant	Obec Šarišský Štiavnik
Kontaktná osoba garanta	Michal Kimák
Partneri garanta (spolupráca s ...)	
Začatie a ukončenie projektu (od ...do....)	2021 - 2027
Stav projektu pred realizáciou	Gréckokatolícky chrám sv Michala Archanjela je v súčasnom období v stave , kedy sú potrebné nevyhnutné odborné zásahy rekonštrukcií jeho častí a to: <ul style="list-style-type: none"> - Odstránenie havarijného stavu strechy - Výmena okien - Modernizácia topenia v chráme
Cieľ projektu	Zvýšiť hodnotu NKP chrámu sv. Michala Archanjela

Výstupy	Odborné zrekonštruovaný a ošetrovaný chrám – NKP, ktorá vytvorí lepšie podmienky pre jeho využívanie nie len na cirkevné účely ale aj na prezentácie a prehliadky návštevníkov obce						
Užívatelia	Obyvatelia obce, návštevníci						
Indikátory monitoringu	Kapacita miest na sedenie a rozloha chrámu						
Zmluvné podmienky	Boli spracované pred procesom VO a schválené po ukončení VO s víťazným dodávateľom						
Riziká	Nedostatok finančných prostriedkov						
Poznámky	Nevysporiadaný stav						
Realizácia projektu							
Fáza / míľnik	Súčinnosť iného odboru alebo subjektu				Termín (mesiac/rok)		
Príprava projektovej dokumentácie	Externá projektová kancelária				03/2025		
Realizácia projektu	Externý dodávateľ				05/2026		
Financovanie projektu:							
Druh výdavku	Termín (rok)	Náklady Spolu (eur)	Z toho verejné zdroje				Z toho súkromné zdroje
			EU	SR	VÚC	obec	
Spracovanie projektovej dokumentácie		15 000					15 000 – Gréck.cirkev
Realizácia projektu		200 000		190 000 – MK OP – Obnovme svoj dom			10 000 – Gréck. cirkev
Spolu		215 000		190 000			25 000

Základné údaje o projektovom zámere č.15 Hospodárska oblasť

Názov projektu	Vybudovanie parkoviska pri chráme sv. Michala Archanjela	
Garant	Obec Šarišský Štiavnik	
Kontaktná osoba garanta	Michal Kimák	
Partneri garanta (spolupráca s ...)		
Začatie a ukončenie projektu (od ...do....)	2021 - 2027	
Stav projektu pred realizáciou	Pri chráme sv. Michala Archanjela je komplikovaná situácia s odstavením áut pre veriacich a návštevníkov cintorína. Nedostatok odstavných plôch komplikuje dopravnú situáciu v obci	
Cieľ projektu	Zlepšiť dopravnú situáciu pri chráme a obecnom cintoríne vybudovaním parkoviska pre osobné autá	
Výstupy	Vybudované parkovisko s vyznačením pre 20 áut	
Užívatelia	Obyvatelia obce, ostatní cestujúci	
Indikátory monitoringu	Počet parkovacích miest	
Zmluvné podmienky	Boli spracované pred procesom VO a schválené po ukončení VO s víťazným dodávateľom	
Riziká	Nedostatok finančných prostriedkov	
Poznámky	Nevysporiadaný stav	
Realizácia projektu		
Fáza / míľnik	Súčinnosť iného odboru alebo subjektu	Termín (mesiac/rok)
Príprava projektovej dokumentácie	Externá projektová kancelária	06/2024
Vydanie stavebného povolenia	Stavebný úrad	02/2025
Spracovanie a registrácia žiadosti o NFP, zhromaždenie príloh	Externá konzultačná spoločnosť v spolupráci s internými zamestnancami MÚ	
Realizácia projektu	Externý dodávateľ	10/2025
Kolaudácia	Stavebný úrad	
Financovanie projektu:		

Druh výdavku	Termín (rok)	Náklady Spolu (eur)	Z toho verejné zdroje				Z toho súkromné zdroje
			EU	SR	VÚC	obec	
Spracovanie projektovej dokumentácie		1 500					1 500
Realizácia projektu		150 000	120 000	22 500			7 500
Spolu		151 500	120 000	22 500			9 000

Základné údaje o projektovom zámere č.16 Hospodárska oblasť

Názov projektu	Vybudovanie turistickej rozhľadne nad obcou Šarišský Štiavnik v Ondavskej vrchovine
Garant	Obec Šarišský Štiavnik
Kontaktná osoba garanta	Michal Kimák
Partneri garanta (spolupráca s ...)	
Začatie a ukončenie projektu (od ...do...)	2021 - 2027
Stav projektu pred realizáciou	V obci pri organizovaní vychádzok do okolia turisti a návštevníci postrádajú miesta s dobrým výhľadom na okolitú prírodu. Podobne ako pri meste Stropkov je potrebné v rámci zvýšenia záujmu o turistov vybudovať turistickú rozhľadňu.
Cieľ projektu	Vybudovaním rozhľadne sa predpokladá väčší záujem o region, vyššia návštevnosť obce zo zariadeniami cestovného ruchu, najmä využiteľnosti ubytovacích zariadení
Výstupy	Vybudovaná bezpečná turistická rozhľadňa s dobrým prístupom a informáciami o regióne
Užívatelia	Návštevníci obce a zariadení CR
Indikátory monitoringu	Výška turistickej rozhľadne
Zmluvné podmienky	Boli spracované pred procesom VO a schválené po ukončení VO s víťazným dodávateľom
Riziká	Nedostatok finančných prostriedkov
Poznámky	Nevysporiadaný stav

Realizácia projektu							
Fáza / míľnik		Súčinnosť iného odboru alebo subjektu			Termín (mesiac/rok)		
Príprava projektovej dokumentácie		Externá projektová kancelária			04/2024		
Realizácia projektu		Externý dodávateľ			10/2025		
Financovanie projektu:							
Druh výdavku	Termín (rok)	Náklady Spolu (eur)	Z toho verejný zdroj				Z toho súkromné zdroje
			EU	SR	VÚC	obec	
Spracovanie projektovej dokumentácie		1 100					1 100
Realizácia projektu		40 000			28 000		12 000
Spolu		41 100			28 000		13 100

Základné údaje o projektovom zámere č. 1 Enviromentálna oblasť

Názov projektu	Vybudovanie kanalizačnej siete a ČOV
Garant	Obec Šarišský Štiavnik
Kontaktná osoba garanta	Michal Kimak
Partneri garanta (spolupráca s ...)	
Začatie a ukončenie projektu (od ...do....)	2025 - 2026
Stav projektu pred realizáciou	Obec nemá vybudovanú kanalizačnú sieť, čo veľmi komplikuje situáciu s domovým odpadom. Domový odpad je vyústený do žúmp, ktoré však väčšinou sú priepustné a odpady prenikajú do pôdy a majú podiel na znečisťovaní spodných vôd. Kvalita vody sa v studniach zhoršuje a preto sa vyžaduje robiť urýchlené opatrenia na budovanie kompletnej kanalizačnej siete a jej vyústenie do ČOV.
Cieľ projektu	Vybudovaná kanalizačná sieť
Výstupy	Dobudovaná kanalizačná sieť a napojenie domácností na kanalizáciu a ČOV

Užívatelia	Obyvatelia obce						
Indikátory monitoringu	Dĺžka kanalizačnej siete a počet domácností na kanalizačnú sieť						
Zmluvné podmienky	Budú doplnené po podpise zmluvy ako výsledku verejného obstarávania						
Riziká	Nedostatok finančných zdrojov, kvalita dodávateľa						
Spracovanie ŽoPr. a zhromažďovanie príloh	Externá konzultačná spoločnosť						
Realizácia projektu							
Fáza / míľnik	Súčinnosť iného odboru alebo subjektu				Termín (mesiac/rok)		
Príprava projektovej dokumentácie	Externá projektová kancelária				03/2026 – 10/2026		
Realizácia projektu	Externý dodávateľ				04/2027 – 11/2027		
Financovanie projektu:							
Druh výdavku	Termín (rok)	Náklady Spolu (eur)	Z toho verejné zdroje				Z toho súkromné zdroje
			EU	SR	VÚC	obec	
Spracovanie projektovej dokumentácie		2 800	-	-	-	2 800	
Realizácia projektu		340 000	272 000	51 000	-	17 000	
Spolu		342 800	272 000	51 000	-	19 800	

Základné údaje o projektovom zámere č.2 Environmentálna oblasť	
Názov projektu	Výstavba obecného vodovodu a vodojemu a rekonštrukciou v minulosti vybudovaných rozvodov a prípojok
Garant	Obec Šarišský Štiavnik
Kontaktná osoba garanta	Michal Kimák

Partneri garanta (spolupráca s ...)							
Začatie a ukončenie projektu (od ...do...)	2021 - 2027						
Stav projektu pred realizáciou	Terajšia situácia v zásobovaní pitnou vodou je nevyhovujúca až kritická. Pôvodné rozvody sú v havarijnom stave a je potrebné realizovať nové prípojky s napojením na hlavný rozvod vodovodu na vodovodný rad Starinu. Voda zo súkromných studní nevyhovuje hygienickým normám						
Cieľ projektu	Vybudovanie vodovodu v obci s napojením na vodovodný rad Starina a napojením privátnych domov a kúpeľného areálu, čo bude jedným zo splnených podmienok jeho využívania na poskytovanie služieb						
Výstupy	Komplexne zabezpečené zásobovanie obce a zariadení v obci pitnou vodou.						
Užívatelia	Obyvatelia obce, návštevníci obce a zariadení						
Indikátory monitoringu	Počet vodovodných prípojok						
Zmluvné podmienky	Budú spracované pred procesom VO a schválené po ukončení VO s víťazným dodávateľom.						
Riziká	Nedostatok finančných prostriedkov						
Poznámky	Vysporiadaný stav						
Realizácia projektu							
Fáza / míľnik	Súčinnosť iného odboru alebo subjektu	Termín (mesiac/rok)					
Príprava projektovej dokumentácie	Externá projektová kancelária	02/2025					
Realizácia projektu	Externý dodávateľ	02/2026					
Financovanie projektu:							
Druh výdavku	Termín (rok)	Náklady Spolu (eur)	Z toho verejné zdroje				Z toho súkromné zdroje
			EU	SR	VÚC	obec	
Spracovanie projektovej dokumentácie		21 000				11 000	10 000
Realizácia projektu		300 000	240 000	45 000		15 000	
Spolu		321 000	240 000	45 000		26 000	10 000

Základné údaje o projektovom zámere č. 3 Enviromentálna oblasť

Názov projektu	Regulácia potoka Radomka	
Garant	Obec Šarišský Štiavnik	
Kontaktná osoba garanta	Michal Kimák	
Partneri garanta (spolupráca s ...)		
Začatie a ukončenie projektu (od ...do....)	2021 - 2027	
Stav projektu pred realizáciou	Miestny potok Radomka v hornej časti je neupravený s mnohými prekážkami v toku počas dažďov sa vylieva a zatápa veľa územia so škodami na úrode a objektami. Potok prispieva svojím nezregulovaným k enviromentálnej záťaži v regióne. Vyžaduje sa v dĺžke 1 500 m vyčistiť koryto a brehy, prehĺbiť koryto, spevniť brehy a iné opatrenia podľa spracovanej projektovej dokumentácie.	
Cieľ projektu	Zregulovaný miestny potok Radomka v dĺžke 1 500 m	
Výstupy	Kompletne zregulovaný potok Radomka v zmysle projektovej dokumentácie	
Užívatelia	Obyvatelia obce	
Indikátory monitoringu	Dĺžka zregulovaného potoka	
Zmluvné podmienky	Budú doplnené po podpise zmluvy ako výsledku verejného obstarávania	
Riziká	Nedostatok finančných zdrojov, kvalita dodávateľa	
Poznámky		
Realizácia projektu		
Fáza / míľnik	Súčinnosť iného odboru alebo subjektu	Termín (mesiac/rok)
Príprava projektovej dokumentácie	Externá projektová kancelária	04/2024
Realizácia projektu	Externý dodávateľ	05/2025
Financovanie projektu:		

Druh výdavku	Termín (rok)	Náklady Spolu (eur)	Z toho verejné zdroje				Z toho súkromné zdroje
			EU	SR	VÚC	obec	
Spracovanie projektovej dokumentácie	2024	3 200		2 800		400,00	
Realizácia projektu	2025	150 000	120 000	22 500		7 500	
Spolu		153 200	120 000	25 300		7 900	

ČASŤ D - REALIZAČNÁ ČASŤ

Realizačná časť opisuje realizáciu aktivít – popis postupov ich inštitucionálneho a organizačného zabezpečenia, monitorovanie a hodnotenie činností počas ich priebehu, vecný a časový harmonogram realizácie programu rozvoja obce formou akčných plánov. Záznamy z monitorovania budú priebežne dopĺňané počas obdobia realizácie aktivít. V nasledujúcej tabuľke je uvedený komunikačný plán pre fázu realizácie:



18. MONITOROVANIE A HODNOTENIE

Monitorovanie a hodnotenie sú hlavné procesy potrebné pre správnu implementáciu programu hospodárskeho a sociálneho rozvoja. Prostredníctvom monitorovania a hodnotenia sa sledujú a následne vyhodnocujú zmeny v území vzniknuté počas realizácie stratégie.

Monitorovanie bude prebiehať raz ročne, kde sa na konci sledovaného obdobia vypracuje monitorovacia správa, ktorá bude pozostávať z krátkeho popisu aktivít, ktoré sa v obci realizovali počas roka a definovanie ich nadväznosti na stanovenú stratégiu. Ďalej bude sledovať napĺňanie stanovených monitorovacích ukazovateľov. Samospráva každý rok spracuje do monitorovacej správy pripomienky úradu, poslancov, verejnosti.

Monitorovacia správa tvorí podklad aj pre plánovanie ďalších aktivít, preto by bolo vhodné ju spracovávať v čase prípravy a schvaľovania rozpočtu pre ďalší rok. Za spracovanie monitorovacích správ je zodpovedná samospráva (Miestne zastupiteľstvo a starosta), pokiaľ nebude zriadená iná organizácia/komisia, ktorá bude mať v kompetencii napĺňanie stratégie. Monitorovacie správy budú predkladané a schvaľované obecným zastupiteľstvom a následne budú predložené vyššiemu územnému celku.

Výsledkom procesu monitorovania a hodnotenia bude zisťovanie, ako projekty prispeli k rozvoju obce a vyhodnotenie úspešnosti naplnenia vízie obce Šarišský Štiavnik.

Plán priebežných hodnotení PHRSR na programové obdobie 2021-2027		
Typ hodnotenia	Vykonať prvýkrát	Dôvod vykonania/ periodicita
Strategické hodnotenie	najskôr v roku 2024	podľa rozhodnutia obce/ koordinátora PHRSRa vzniknutej spoločenskej potreby
Operatívne hodnotenie		
Ad hoc hodnotenie celého PHRSR	2023-2025	Každoročne v zmysle príslušných ustanovení Zákona NRSR 539/2008 Z. z. o podpore regionálneho rozvoja v termíne do 3. mesiaca príslušného roku
Tematické časť PHRSR hodnotenie	2024-2025	Téma hodnotenia: ak bola téma identifikovaná ako riziková časť vo výročnej monitorovacej správe za predchádzajúci kalendárny rok

Ad hoc mimoriadne hodnotenie PHRSR	2023-2025	Pri značnom odklone od stanovených cieľov alebo zmene stanovených cieľov jednotlivých prioritných oblastí alebo zmene hodnôt
		ukazovateľov. Pri návrhu na revíziu PHRSR.
Ad hoc hodnotenie celého PHRSR	2023-2026	Na základe rozhodnutia starostu obce v zmysle príslušných predpisov, na základe rozhodnutia kontrolného orgánu obce, na základe podnetu poslancov, na základe protokolu Národného kontrolného úradu SR, na základe správy auditu.
Ad hoc hodnotenie celého PHRSR	2026	Na základe rozhodnutia starostu obce o príprave PHRSR na nasledovné programové obdobie po roku 2026.



Významná osobnosť Šarišského Štiavnika

OPATRENIE	AKTIVITA	TERMÍN	ZODPOVEDNÝ	FINANCOVANIE v €
-----------	----------	--------	------------	------------------

19. AKČNÝ PLÁN

Správa o plnení akčného plánu obce Šarišský Štiavnik je spracovaná v zmysle Programu hospodárskeho rozvoja a sociálneho rozvoja obce Šarišský Štiavnik na obdobie rokov 2021-2027, časť C – Programová časť. Cieľom monitoringu Akčného plánu obce je zostaviť komplexnú informáciu o tom, ako sa plnia opatrenia navrhnuté vPHSR obce počas celého obdobia platnosti dokumentu v rokoch 2021-2027. Tieto údaje sú k dispozícii pre samosprávu a širokú verejnosť.

Akčný plán obce Šarišský Štiavnik je zoradený podľa priorít, oblastí a opatrení. Ku každému opatreniu je priradený garant – odborný útvar obecného úradu, resp. externý odborník, ktorého úlohou je zabezpečiť realizáciu navrhnutých aktivít a monitorovať ich plnenie. Odpočet aktivít v akčnom pláne je spracovaný z pohľadu obce Šarišský Štiavnik, v niektorých prípadoch je ako realizátor danej aktivity uvedený iný subjekt (investor, prevádzkovateľ, partnerská inštitúcia a pod.). V akčnom pláne sú vymenované aktivity bežného, kapitálového a podporného charakteru v časovom slede, resp. súbežne. Ide o aktivity, ktoré je potrebné realizovať v ďalšom období. Akčný plán je spracovaný na základe údajov v schválenom rozpočte obce, schválených strategických dokumentoch obce a údajov odborných útvarov obecného úradu.

OPATRENIA	AKTIVITA	ZODPOVEDNÝ	TERMÍN	FINANCOVANIE V EUR
-----------	----------	------------	--------	--------------------

AKČNÝ PLÁN PRE HOSPODÁRSKU OBLASŤ				
1.1 Povrchvá úprava obecných komunikácií, rozšírenie obecnej Komunikácie s rekonštrukciou mosta na Poľane	1.1.1 Asfaltovanie, ciest, rozšírenie komunikácie na Poľane a rekonštrukcia mosta na Poľane	M. Kimák	2026	135 000
1.2 Zlepšiť dostupnosť vybudovaním chodníka k cintorínu, opatrenia proti vníkaní zveriny oplatením a zvýšenie bezpečnosti osvetlením	1.1.2 Realizácia opatrení a to výstavba chodníka, oplatenie areálu cintorína a jeho osvetlenie	M. Kimák	2024	51 500

1.3 Vybudovať vyhladkovú vežu nad obcou s prístupovým chodníkom	1.1.3 Vybudovať požadovanú rozhľadňu nad obcou s prístupom návštevníkov a informačnou tabuľou	M. Kimák	2027	47 000
1.4 Zriadenie parkovacích plôch pri Dome Nádeje a pri Chráme sv. Michala Archanjela.	1.1.4 Vybudovanie parkoviska pri Dome Nádeje počtom 30 miest a parkovisko pri Chráme sv. Michala archanjela s počtom 40 parkovacích miest a vyznačením	M. Kimák	2026	182 500
1.5 Vybudovanie obecnej komunikácie a chodníka pre peších	1.1.5 Vybudovanie obecnej asphaltovej komunikácie v dĺžke 1 500 m Vybudovanie súbežného chodníka so zámkovou dlažbou s cestou.	M. Kimák	2027	814 000
1.6 Rekonštrukcia objektu hasičskej zbrojnice	1.1.6 Rekonštrukcia požiarnej zbrojnice pri dodržaní noriem a požiarnych predpisov.	M. Kimák	2025	152 500
1.7 Rekonštrukcia interiéru KD – II. etapa	1.1.7 Výmena obkladov, podláh, hygienických malieb	M. Kimák	2024	60 000
1.8 Rekonštrukcia autobusových zastávok a odstavných plôch	1.1.8 Osadenie autobusových zastávok a odstavných plôch podľa platných kritérií	M. Kimák	2026	50 000

AKČNÝ PLÁN PRE SOCIÁLNU OBLASŤ

2.1 Rekonštrukcia Domu Nádeje	2.1.1 Vydanie stavebného povolenia a rekonštrukcia objektu Domu Nádeje	M. Kimák	2025	101 800
-------------------------------	--	----------	------	---------

2.2 Zlepšiť stav NKP - rekonštrukciou	2.1.2 Odborná rekonštrukcia zvonice	M. Kimák	2024	20 800
2.3 Rekonštrukciou interierov KSP zlepšiť jej technický a tepelno-izolačný stav II. etapa	2.1.3 Komplexná rekonštrukcia interierov kultúrnej časti KSB	M. Kimák	2026	61 500
2.4 Rekonštrukcia Chrámu podľa PD a Rozhodnutia KPÚ	2.1.4 Komplexne realizovaná rekonštrukcia NKP Chrámu sv. Michala Archanjela	M. Kimák	2027	202 500
2.5 Oddychová zóna pri KD	2.1.5 rekonštruovanie oddychového priestoru na oddychovú zónu	M. Kimák	2026	30 000
2.6 Rekonštrukcia kuchyne v KD	2.1.6 Úprava priestorov vývarovne a výmena dlažby	M. Kimák	2024	20 000
2.7 Rekonštrukcia verejného osvetlenia a rozhlasu v obci	2.1.7 Vymeniť zastaralé osvetlovacie telesá za LED , výmena poškodených apliόνov a časti vedenia	M. Kimák	2025	25 000

AKČNÝ PLÁN PRE ENVIRONMENTÁLNU OBLASŤ

3.1 Úpravami a zmenou technológie zvýšiť účinnosť čistenia odpadových vôd	3.1.1 Modernizáciou a prestavbou ČOV zvýšiť účinnosť čistenia odpadových vôd	M. Kimák	2025	150 000
---	--	----------	------	---------

3.2 Zabezpečiť výstavbu vodojemu a vybudovať prívod a vodovodné prípojky a rozvody podľa odberných miest	3.1.2 Zabezpečenie komplexnú výstavbu vodovodu podľa harmonogramu prác	M. Kimák	2027	323 000
3.3 Zlepšiť reguláciu toku Radomky	3.1.3 Vyčistenie koryta rieky a spevnenie brehov	M. Kimák	2026	315 000

Tabuľka 29 Akčný plán



NKP – drevená zvonica

Správa o plnení akčného plánu obce Šarišský Štiavnik je spracovaná v zmysle Programu hospodárskeho a sociálneho rozvoja obce Šarišský Štiavnik na obdobie rokov 2021-2027, časť C – Programová časť. Cieľom monitoringu Akčného plánu obce je zostaviť komplexnú informáciu o tom, ako sa plnia opatrenia navrhnuté v PHSR obce počas celého obdobia platnosti dokumentu v rokoch 2021-2027. Tieto údaje sú k dispozícii pre samosprávu a širokú verejnosť.

Akčný plán obce Šarišský Štiavnik je zoradený podľa priorít, oblastí a opatrení. Ku každému opatreniu je priradený garant – odborný útvar obecného úradu, resp. externý odborník, ktorého úlohou je zabezpečiť realizáciu navrhnutých aktivít a monitorovať ich plnenie. Odpočet aktivít v akčnom pláne je spracovaný z pohľadu obce Šarišský Štiavnik, v niektorých prípadoch je ako realizátor danej aktivity uvedený iný subjekt (investor, prevádzkovateľ, partnerská inštitúcia a pod.). V akčnom pláne sú vymenované aktivity bežného, kapitálového a podporného charakteru v časovom slede, resp. súbežne. Ide o aktivity, ktoré je potrebné realizovať v ďalšom období. Akčný plán je spracovaný na základe údajov v schválenom rozpočte obce, schválených strategických dokumentoch obce a údajov odborných útvarov obecného úradu.

ČASŤ E – FINANČNÁ ČASŤ

Obec Šarišský Štiavnik plánuje na plánované rozvojové zámery využiť vlastné zdroje v súčinnosti s možnosťami využitia finančných zdrojov zo štrukturálnych fondov a Kohézneho fondu Európskej únie a zo štátnych fondov. V programovom období 2021 až 2027 môže na svoje projekty čerpať z nižšie uvedených operačných programov. (Pri jednotlivých operačných programoch uvádzame tie prioritné osi a v rámci nich tie investičné priority, pri ktorých je obec Šarišský Štiavnik oprávnená žiadať o poskytnutie nenávratného finančného príspevku)

OP Kvalita životného prostredia (OP KŽP) (financovaný z Kohézneho fondu – KF)

Prioritná os 1 Udržateľné využívanie prírodných zdrojov prostredníctvom rozvoja environmentálnej infraštruktúry – IP 1, IP2, IP 3

Prioritná os 4: Energeticky efektívne nízkouhlíkové hospodárstvo financovaná z Európskeho fondu regionálneho rozvoja) – IP 1

Prioritná os 6 Technická pomoc OP Program rozvoja vidieka (OP PRV) (financovaný z Európskeho fondu rozvoja vidieka - EPFRV)

Environmentálny fond

ZÁVER

Program hospodárskeho a sociálneho rozvoja obce Šarišský Štiavnik na roky 2021 - 2027 je strednodobý plánovací dokument, reflektuje aktuálne potreby obce a jej ďalší rozvoj. Prioritou samosprávy je, aby obec smerovala k udržateľnému rozvoju a tak napĺňala stanovenú víziu. Tento strategický dokument bol pripravený v spolupráci rôznych subjektov, ktorých sa rozvoj obce Šarišský Štiavnik dotýka (samospráva, podnikatelia, občania, spolky a združenia). Pri implementácii programu rozvoja je potrebné aj naďalej spolupracovať a komunikovať so všetkými subjektmi, aby bolo možné realizovať naplánované projekty a aktivity a aby sa napĺňali stanovené ciele.

Tento dokument bol pripravený v zmysle novej metodiky na vypracovanie programov hospodárskeho rozvoja a sociálneho rozvoja, pričom vychádza z analýz, identifikácie problémov,

a navrhuje rozvojovú stratégiu. Napriek tomu, že nie je možné detailne predpokladať situáciu o päť či sedem rokov, toto PHRSR predstavuje špecifický program nielen plánovaných aktivít, ale aj ich finančný a realizačný plán, ktorý vytvára skutočnú, použiteľnú a nápomocnú koncepciu rozvoja.

Zámerom tejto rozvojovej stratégie je naplniť opatrenia v súlade s princípmi udržateľného rozvoja, ktoré obyvateľom obce Šarišský Štiavnik poskytnú kvalitu života na čo najlepšej dosiahnuteľnej úrovni udržateľného rozvoja, ktoré obyvateľom obce Šarišský Štiavnik poskytnú kvalitu života na čo najlepšej dosiahnuteľnej úrovni.

Chrám sv. Michala Archanjela



Zámer spracovania PHRSR	
Názov dokumentu	Program hospodárskeho rozvoja a sociálneho obce Šarišský Štiavnik na roky 2021 až 2027
Forma spracovania	PHRSR bolo vypracované externými odborníkmi v spolupráci s pracovníkmi samosprávy a Vidiek, n. o. Giraltovce
Riadenie procesu spracovania	Proces spracovania dokumentu prebiehal za účasti pracovných skupín, ktoré mali za úlohu riadiť jednotlivé oblasti pôsobnosti: hospodársku, environmentálnu a sociálnu
Obdobie spracovania	Dokument bol spracovávaný v období od novembra 2022 do apríla 2023.
Financovanie spracovania	<ul style="list-style-type: none"> - náklady na vlastné spracovanie – experti (vyjadrené v osobohodinách) - náklady na získanie informačných podkladov – štatistiky, analýzy, prognózy, dotazníky, - náklady na stretnutia – pracovné skupiny a verejnosť, - náklady na publicitu – tlač informačných materiálov, úprava elektronických médií.

Harmonogram spracovania PHRSR						
2022/2023						
Termín	XI	XII	I	II	III	IV
Úvod						
Analytická časť						
Strategická časť						
Programová časť						
Realizačná časť						
Finančná časť						
Záver						

Zoznam kvantitatívnych a kvalitatívnych dát:

Zoznam použitých kvantitatívnych a kvalitatívnych dát		
Oblasť dát /téma	Zdroj dát	Webová stránka
Obyvateľstvo	Štatistický úrad SR Obecný úrad	http://slovak.statistics.sk http://www.sarisskystiavnik.sk/
Domový a bytový fond	Štatistický úrad SR	http://slovak.statistics.sk
Občianska vybavenosť	Obecný úrad	http://www.sarisskystiavnik.sk/
Technická infraštruktúra	Obecný úrad	http://www.sarisskystiavnik.sk/
Ekonomická štruktúra	Databáza všetkých firiem Slovenska Obecný úrad	https://www.vsetkyfirmy.sk/ http://www.sarisskystiavnik.sk/
Rozpočet a finančné hospodárenie Obce	Obecný úrad	http://www.sarisskystiavnik.sk/
Poloha	Atlas krajiny SR	http://www.enviroportal.sk/
	Google Earth	https://www.google.com/earth/
Doprava a dostupnosť územia	Atlas krajiny SR Google Earth Portál cestnej databanky	http://www.enviroportal.sk/ https://www.google.com/earth/ http://www.cdb.sk
Prírodné podmienky	Atlas krajiny SR	http://www.enviroportal.sk/
Využitie zeme	Katastrálny portál SR	http://www.katasterportal.sk/kapor/
Životné prostredie	Štátna ochrana prírody SR	http://www.sopsr.sk/web/
Cestovný ruch	Ministerstvo dopravy, výstavby a regionálneho rozvoja	http://www.telecom.gov.sk

Zoznam analyzovaných koncepčných dokumentov:

Zoznam analyzovaných koncepčných dokumentov

Názov dokumentu	Platnosť dokumentu	Úroveň dokumentu	Zdroj
Stratégia Európa 2020	2020	európska	http://www.eu2020.gov.sk
Partnerská dohoda SR na roky 2014 - 2020	2020	národná	http://www.partnerskadohoda.gov.sk/
Národná stratégia regionálneho rozvoja SR (NSRR)	2030	národná	http://www.telecom.gov.sk
Program hospodárskeho a sociálneho rozvoja Prešovského samosprávneho kraja 2021 - 2027	2020	regionálna	http://www.po-kraj.sk
Stratégia rozvoja CR a cykloturistiky okresu Svidník	2018	lokálna	http://www.vidiek-eu.sk
Program hospodárskeho a sociálneho rozvoja	2015	lokálna	http://www.vidiek-eu.sk

Plán hospodárskeho rozvoja a sociálneho rozvoja obce Šarišský Štiavnik na programovacie obdobie 2021 - 2027 bol prerokovaný a schválený v obecnom zastupiteľstve dňa 04.04.2023, uznesením č. 8/2023.

.....

